

# 道路位置図 (指定・変更・廃止)

申請に係る土地の地名地番 新座市野寺四丁目424-15

申請に係る道路の幅員、延長及び面積

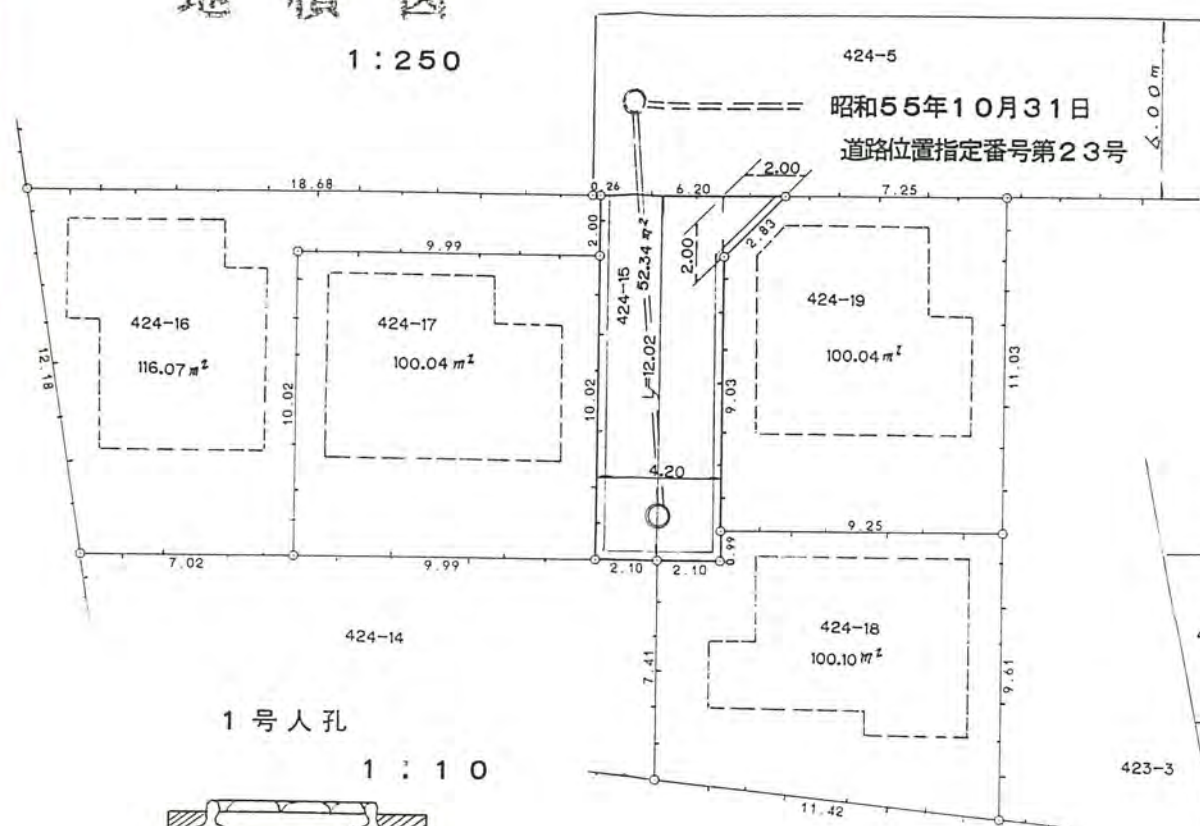
幅員 4.20メートル・延長 12.02メートル・面積 52.34平方メートル

利用宅地総面積 416.25平方メートル

号  
第15  
日  
月  
年  
m  
延長  
幅員

## 地積図


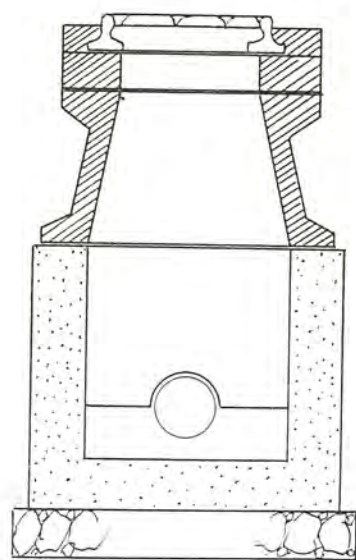
1:250



公園

## 境界石構造図

1:10



鉄筋コンクリートL形工

1:10

## 道路標準断面図

1:20

