

道路位置図 (指定・変更・廃止)

尺	構造図	1:10
	公図の写し	1:500

告示
指定

1、申請に係る土地の地名地番 新座市栄一丁目 4838-12 4838-29 4842-16 19 12の一部 4842-21の一部
4838-1の一部・4838-7の一部・4838-35の一部

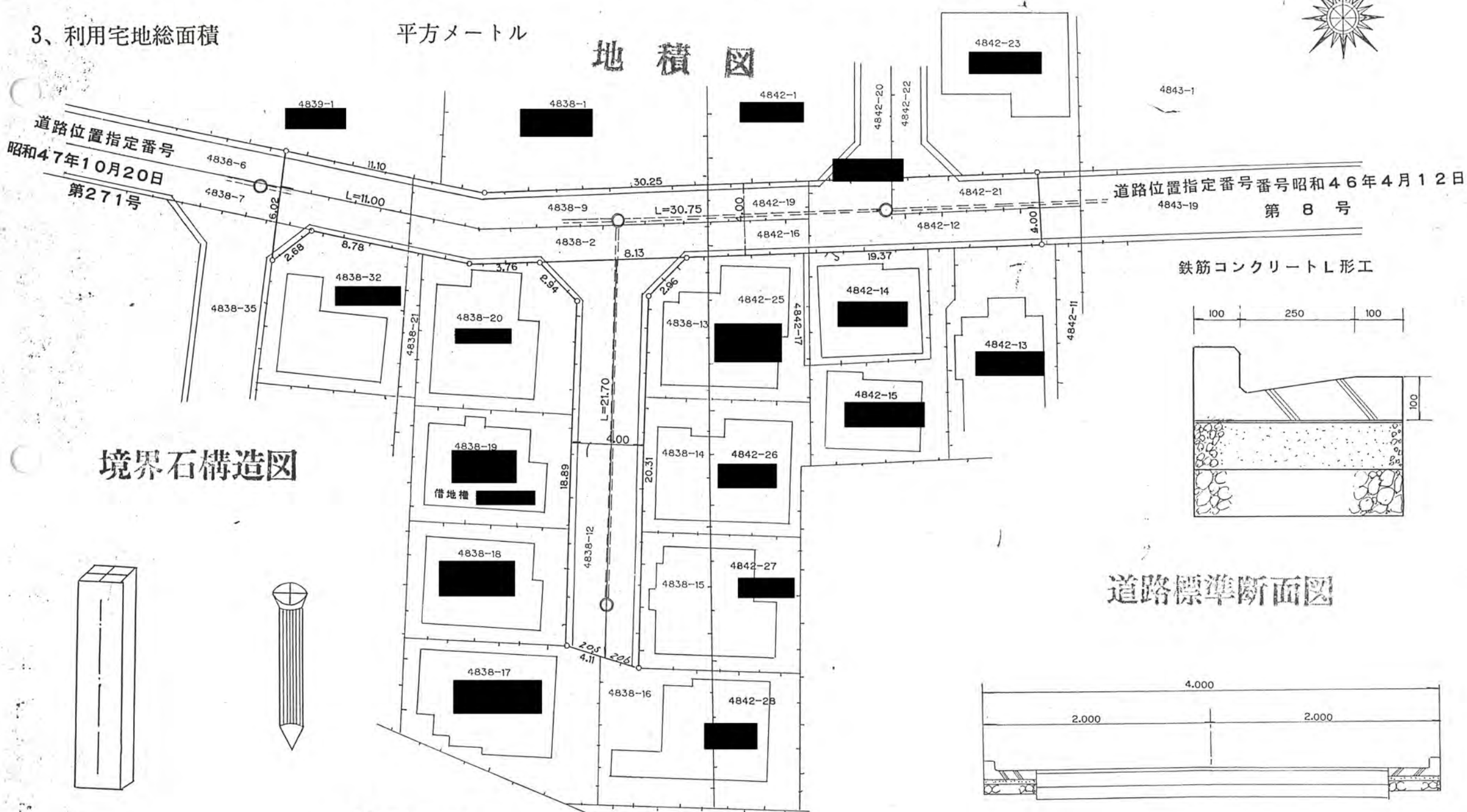
2年10月1日第10号
幅員4.0m 延長63.45m

2、申請に係る道路の幅員、延長及び面積

幅員 4.00メートル・延長 63.45メートル・面積 256.50平方メートル

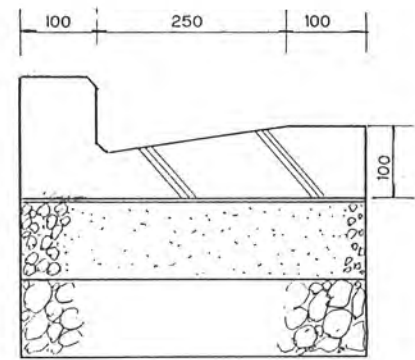
3、利用宅地総面積 平方メートル

地積図

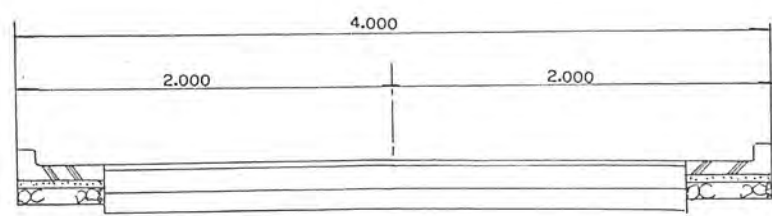


道路位置指定番号 昭和46年4月12日 第8号
4843-19

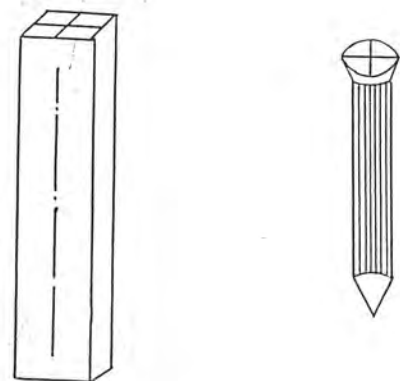
鉄筋コンクリートL形工



道路標準断面図



境界石構造図



公図の写し

承
諾
者
備
図
面
作
測
量

(凡
方
道
路
へ
主
井
生
予
)