

# 道路位置図 (指定・変更・廃止)

1、申請に係る土地の地名地番 新座市野火止二丁目1181番地15・1182番地12・1182番地15・  
新座市野火止二丁目1183番地5・

2、申請に係る道路の幅員、延長及び面積

幅員 6.20メートル・延長 8,891.4メートル・面積 556,72平方メートル

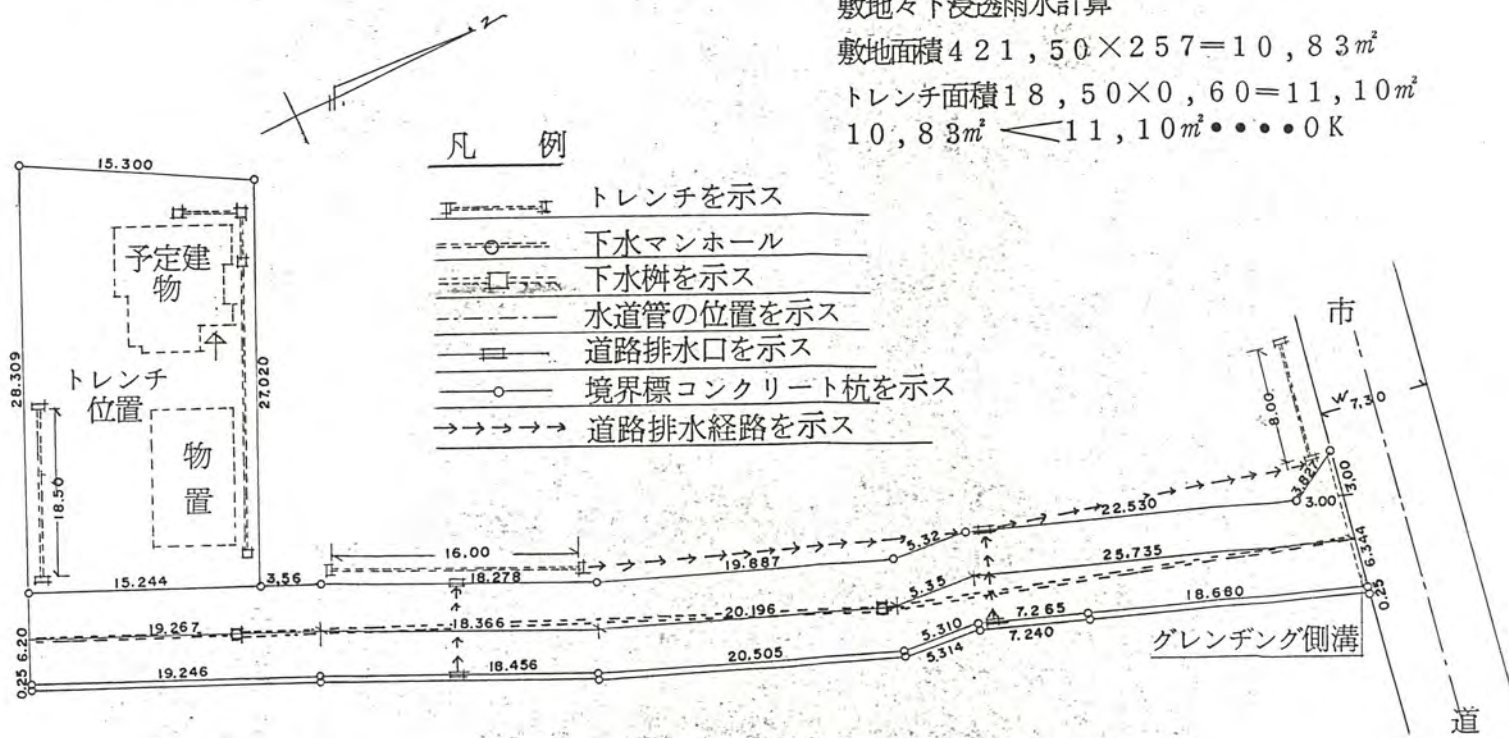
3、利用宅地総面積 421,50平方メートル

敷地々下浸透雨水計算

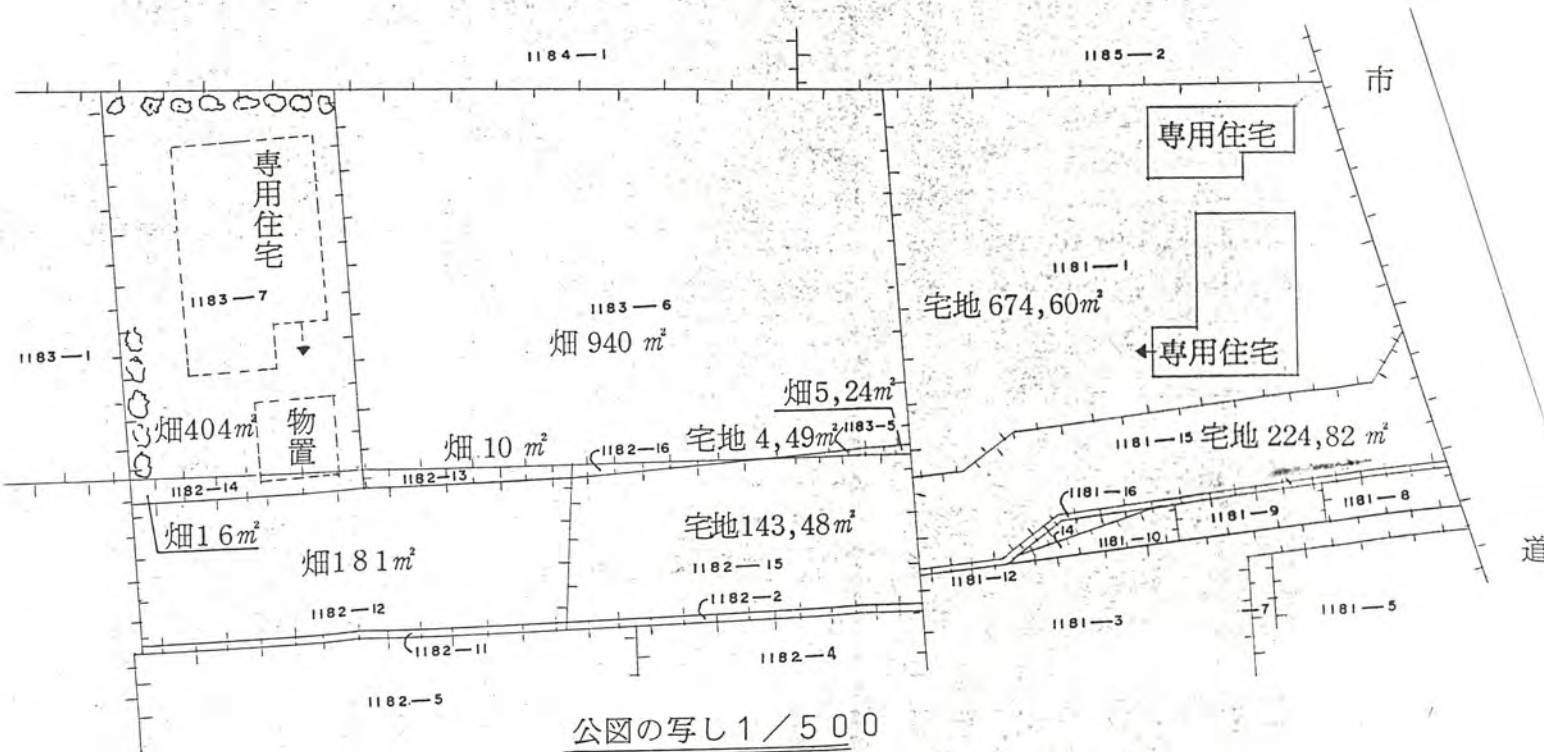
敷地面積  $421,50 \times 257 = 10,83m^2$

トレンチ面積  $18,50 \times 0,60 = 11,10m^2$

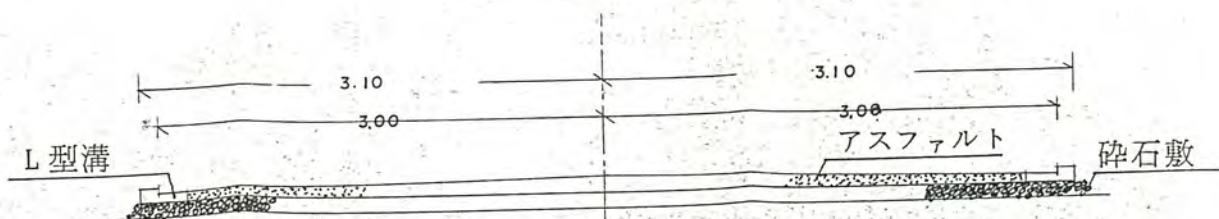
$10,83m^2 < 11,10m^2 \dots \dots 0K$



地籍図 1/500



公図の写し 1/500



下水管は新座市指定管とする

2年11月15日第13号  
幅員6.2m 延長8891m