

# 道路位置図 (指定・変更・廃止)

1、申請に係る土地の地名地番 新座市大和田1丁目938-4, 938-5

2、申請に係る道路の幅員、延長及び面積

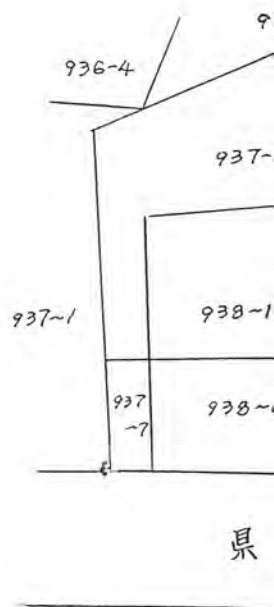
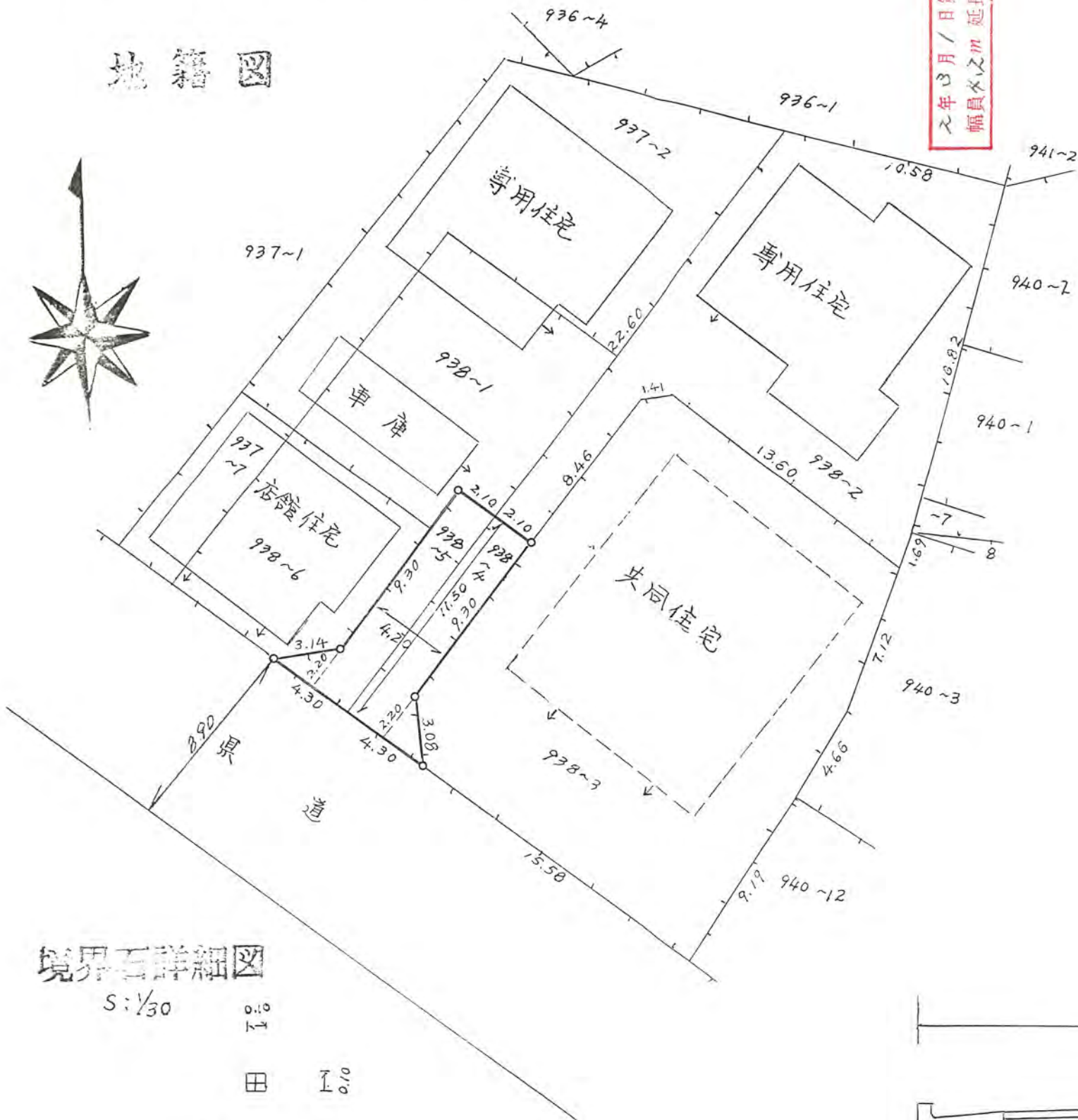
幅員 4.20メートル・延長 ~~11.5~~メートル・面積 53.14平方メートル

3、利用宅地総面積 344.91平方メートル

平成28年3月18日  
幅員4.20m 延長11.5m

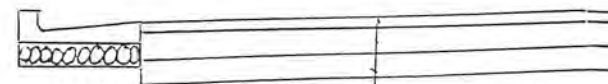
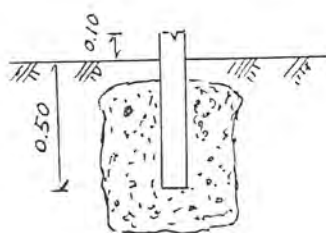
公図写  
S: 1/500

### 地籍図



### 境界詳細図

S: 1/30



アスファルト混合物  
粒度調整石 M-4  
クワシヤラン C-4C