

# 道路位置図 (指定・変更・廃止)

縮尺	付近見取図	
	地籍図	S=1/300
	構造図	
	公図の写し	S=1/500

1、申請に係る土地の地名地番 新座市野寺三丁目582-10, 582-20

4年6月15日第3号  
幅員4.2m 延長22.45m

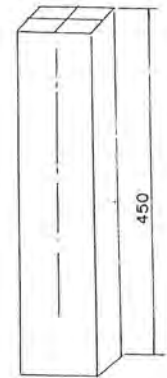
2、申請に係る道路の幅員、延長及び面積

幅員 4.20メートル・延長 22.45メートル・面積 130.77平方メートル  
~~6.00~~ ~~6.00~~ 転回広場 (36.48)

3、利用宅地総面積 500.02 平方メートル

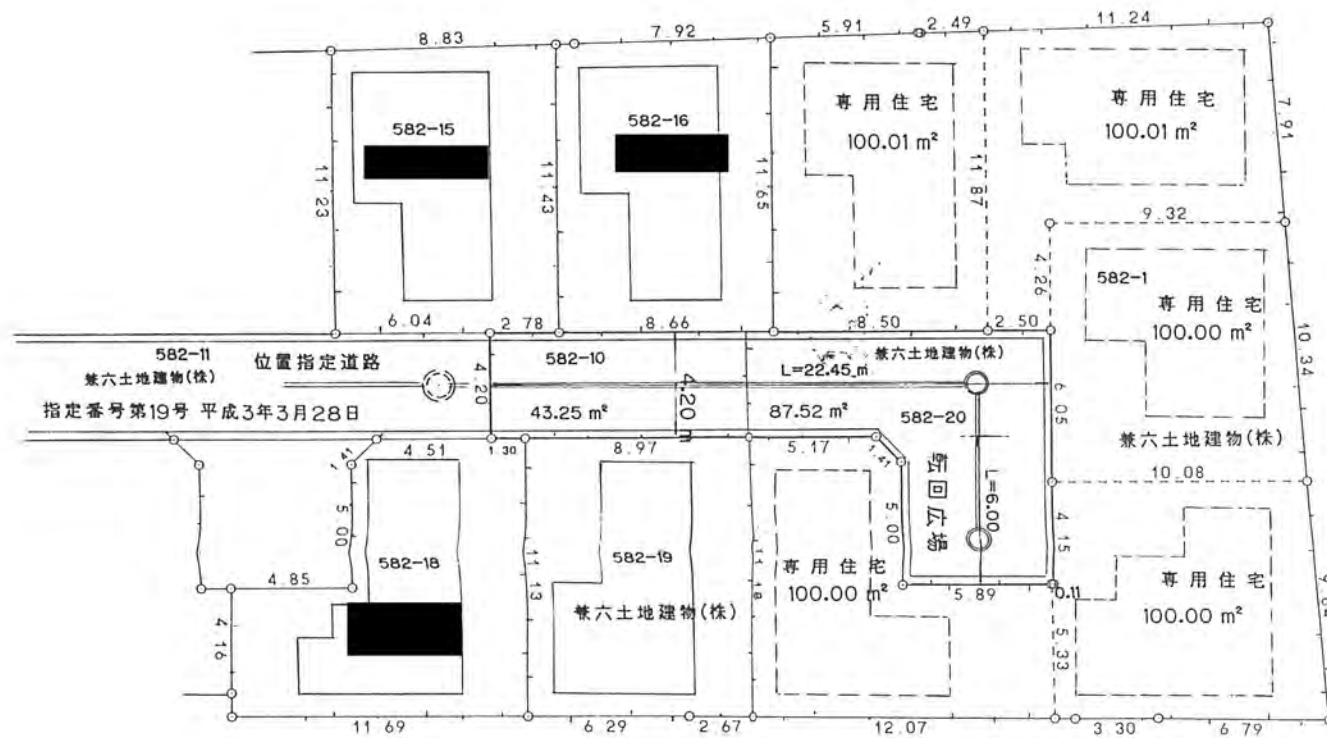
## 境界石構造図

S=1/10

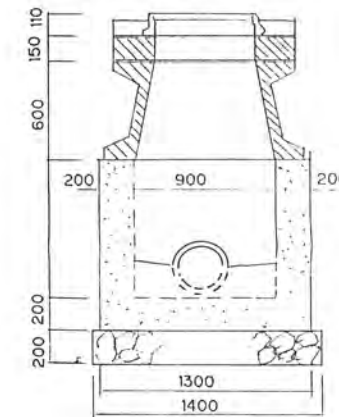


## 地積図

S=1/300



1号マンホール

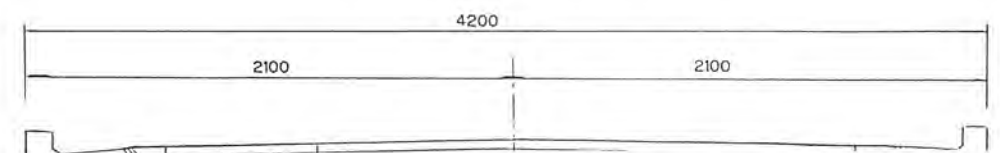


## 公図の写し

S=1/500



## 道路標準断面図



※  
告示年  
告示番  
指定  
東京  
承  
諾  
者  
備  
図面作  
測量  
(凡  
方  
道  
路  
へ  
主  
手  
)