

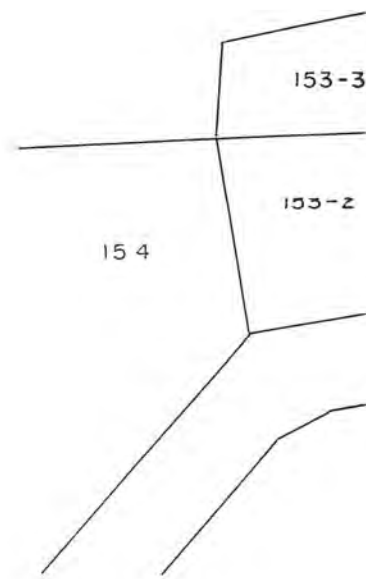
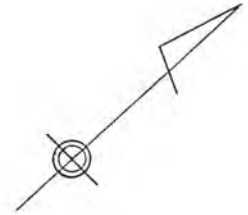
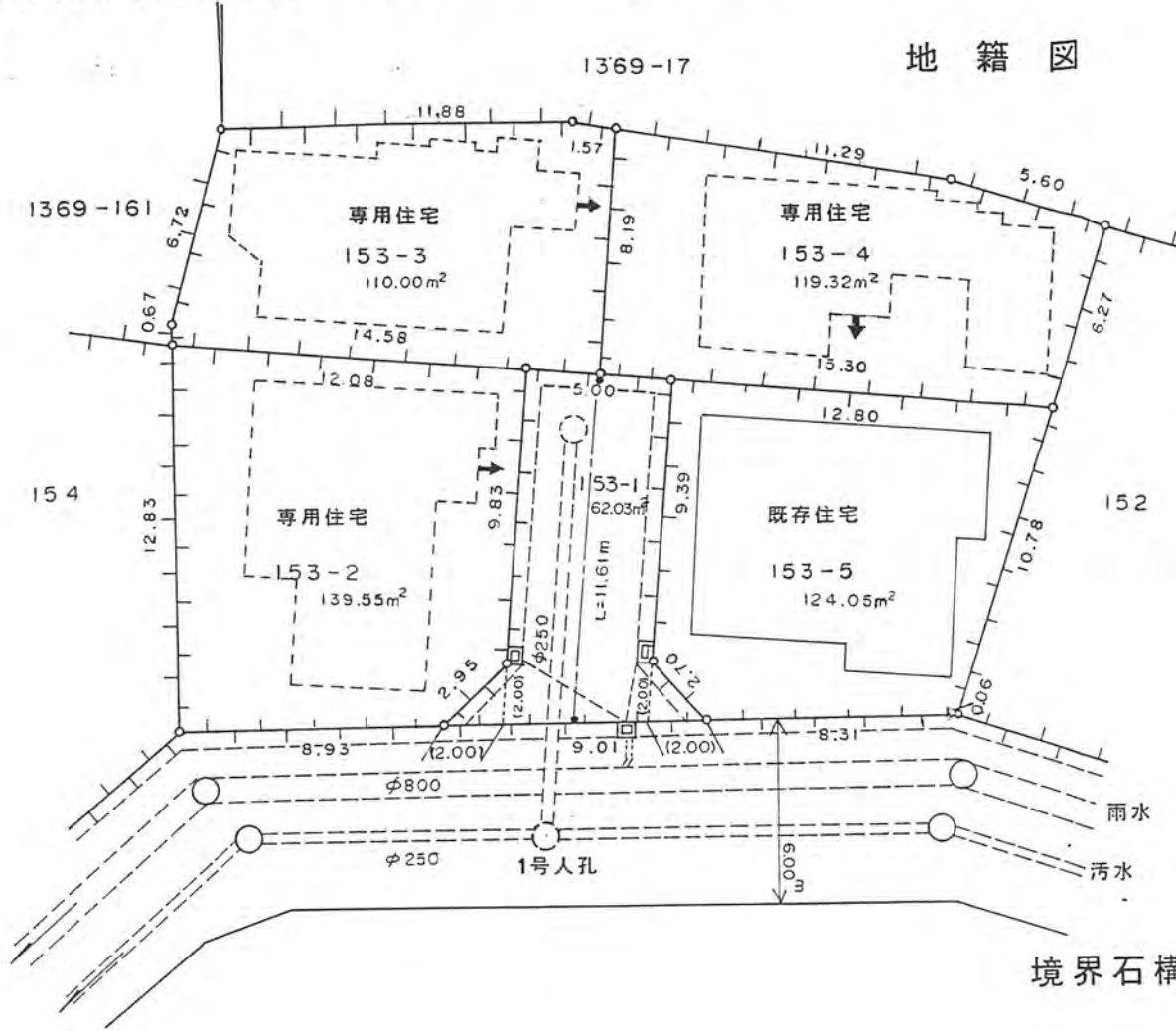
道路位置図 (指定・変更・廃止)

1、申請に係る土地の地名地番 新座市大和田5丁目153-1

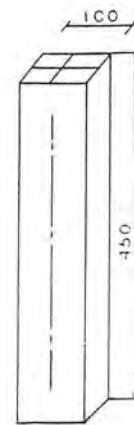
2、申請に係る道路の幅員、延長及び面積

幅員 5.000メートル・延長 11.61メートル・面積 62.03平方メートル

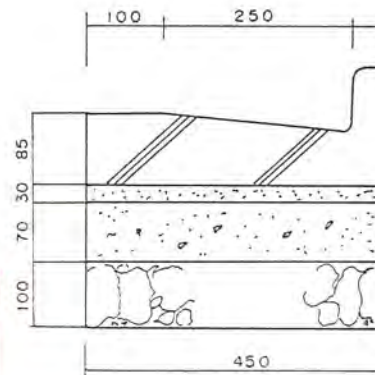
3、利用宅地総面積 368.87平方メートル



鉄筋コンクリート



女性 12月10日 第12号
幅員5.0m 延長11.61m



道路標

