

道路位置図 (指定・変更・廃止)

縮尺	付近見取図	1/5000
	地籍図	1/300
	構造図	1/40
	公図の写し	1/600

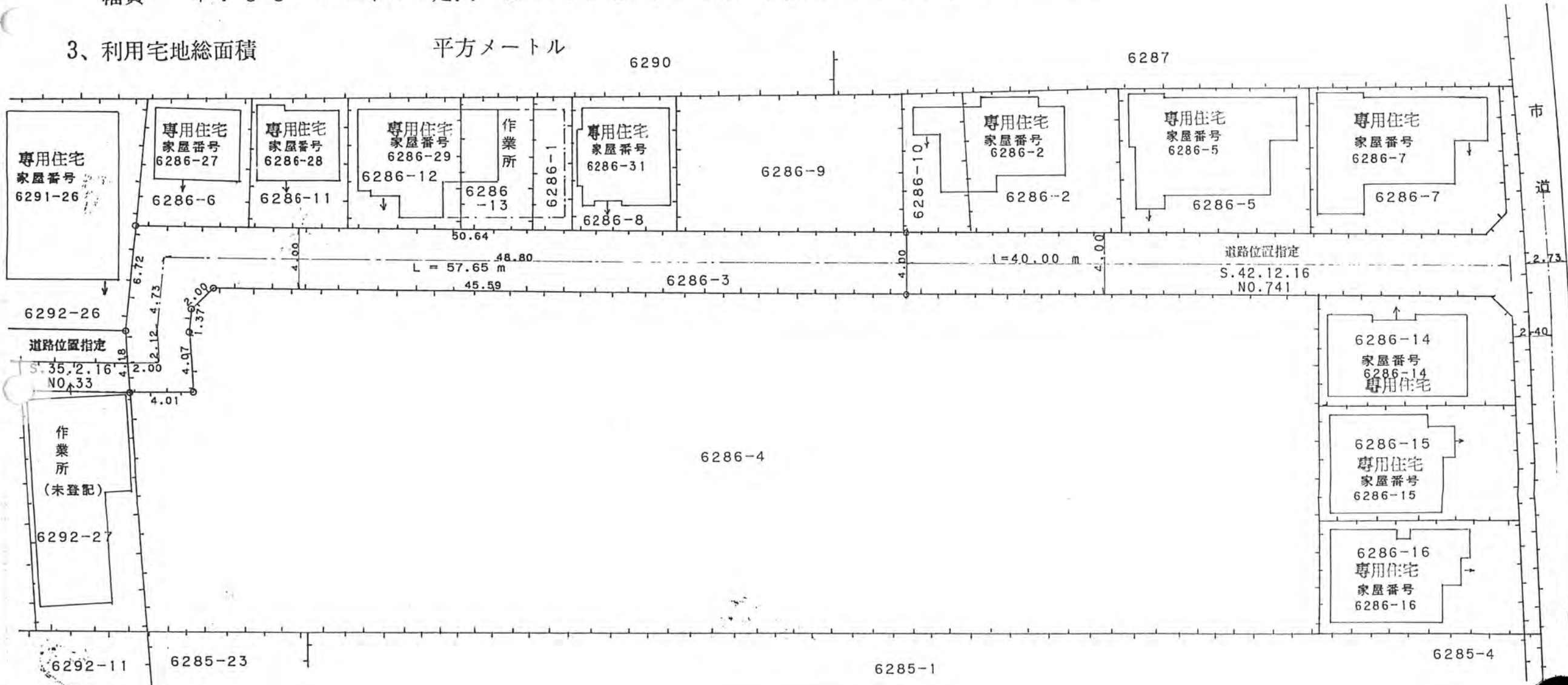
1、申請に係る土地の地名地番 新座市畑中一丁目6286番3の一部

5年10月28日第11号
幅員4.0m 延長57.65m

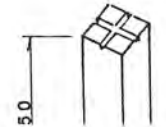
2、申請に係る道路の幅員、延長及び面積

幅員 4.00メートル・延長 57.65メートル・面積 231.70平方メートル

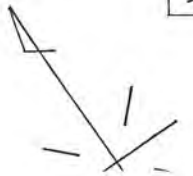
3、利用宅地総面積 平方メートル



地積図



境界石



アスファルト舗装 50
砕石 150

告
告
指

承

諾

者

備
図
測