

道路位置図 (指定・変更・廃止)

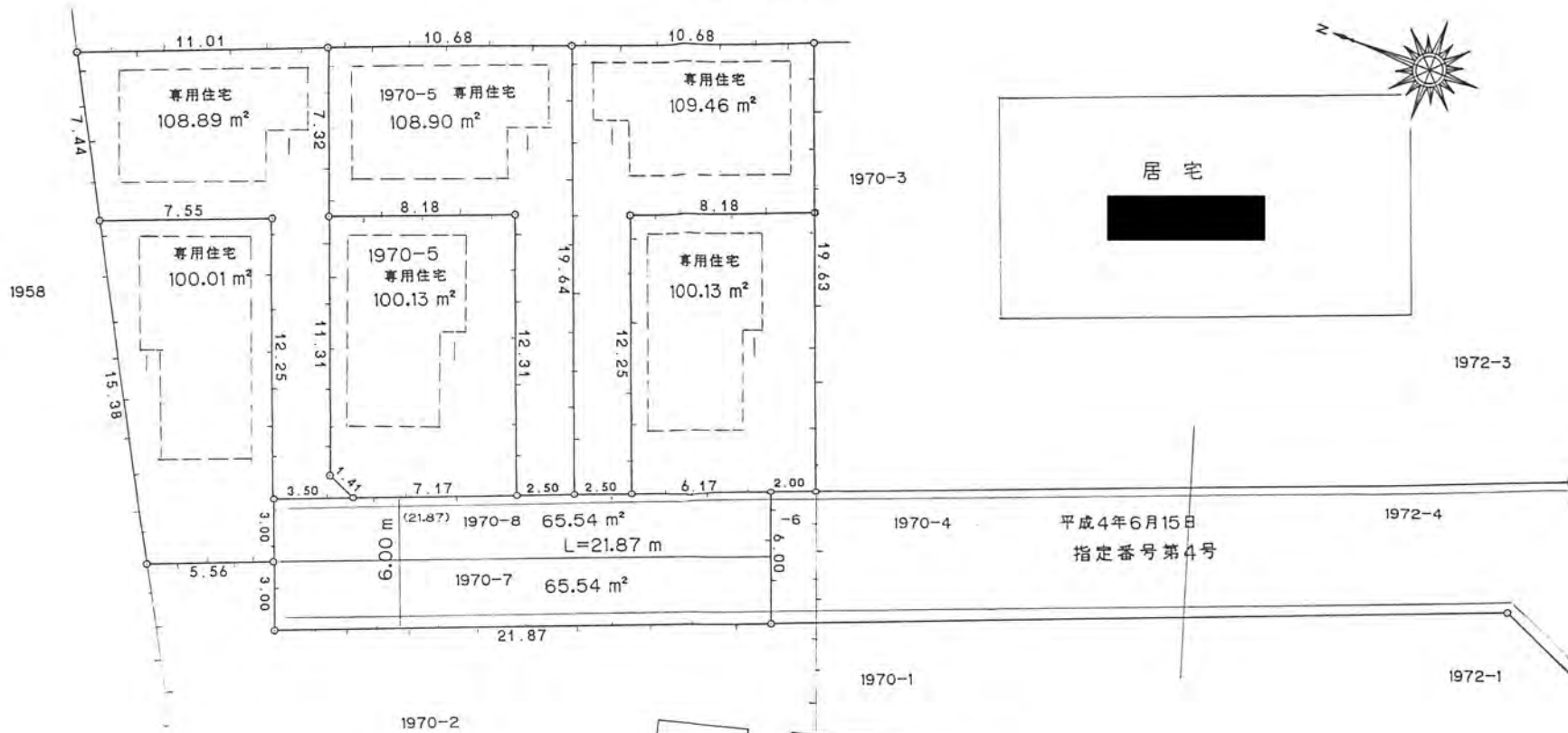
1、申請に係る土地の地名地番 新座市堀ノ内一丁目1870-7.8

2、申請に係る道路の幅員、延長及び面積

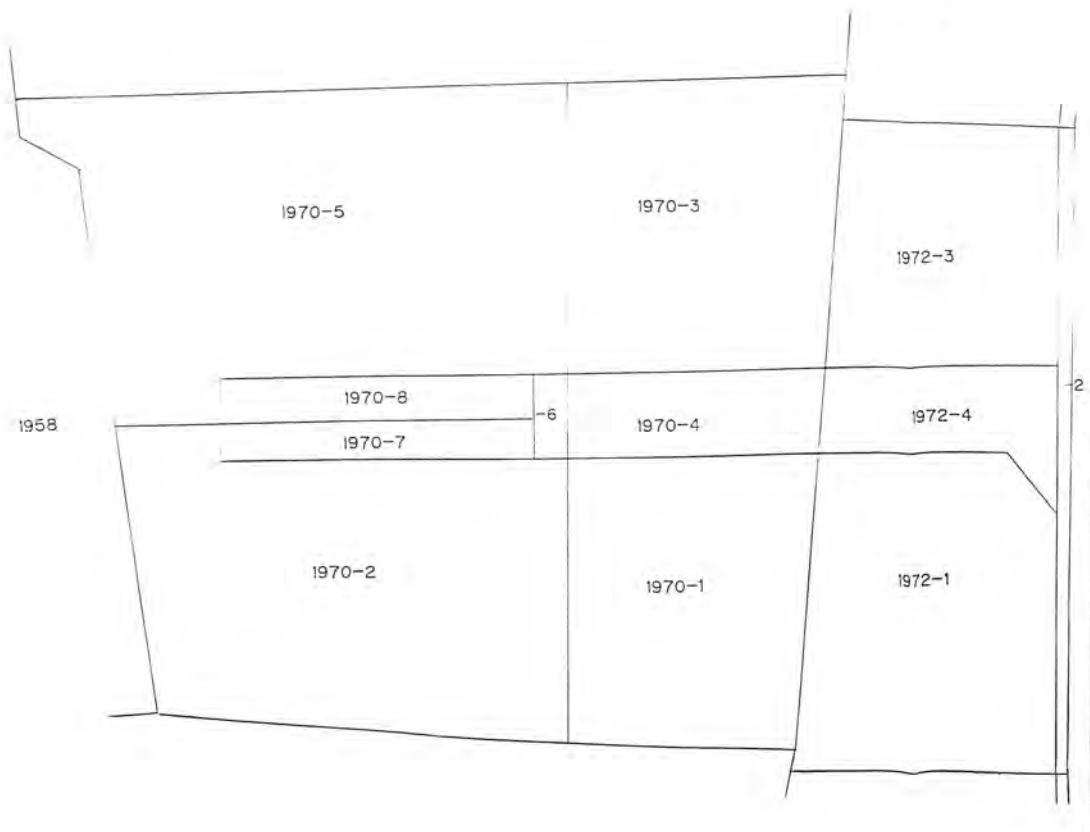
幅員 6.00メートル・延長 21.87メートル・面積 131.08平方メートル

3、利用宅地総面積 627.52平方メートル

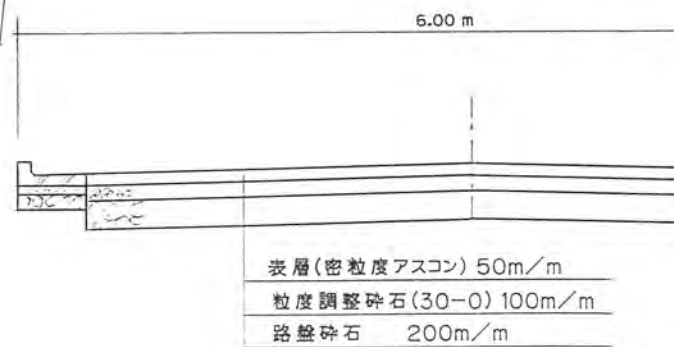
地積図
S=1/300



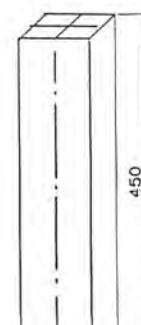
公図の写し
S=1/500



道路標準断面図



境界石構造図
S=1/10



5年2月24日第17号
幅員6.0m延長21.87m