

# 道路位置図

(指定・変更・廃止)

構造図	1/10
公図の写し	1/500

1、申請に係る土地の地名地番 埼玉県新座市新堀三丁目81番21

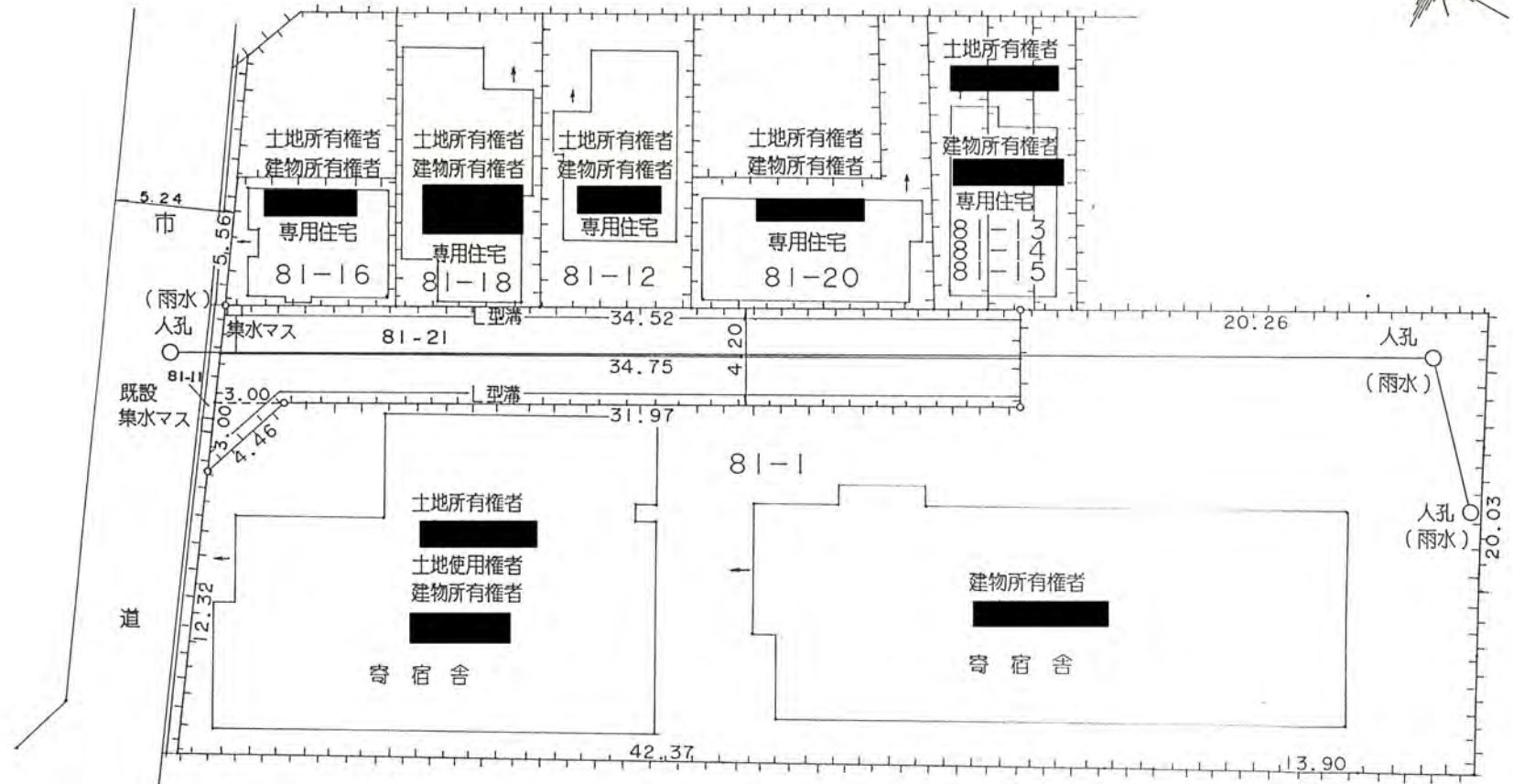
2、申請に係る道路の幅員、延長及び面積

幅員 4.20メートル・延長 34.75メートル・面積 150.45平方メートル

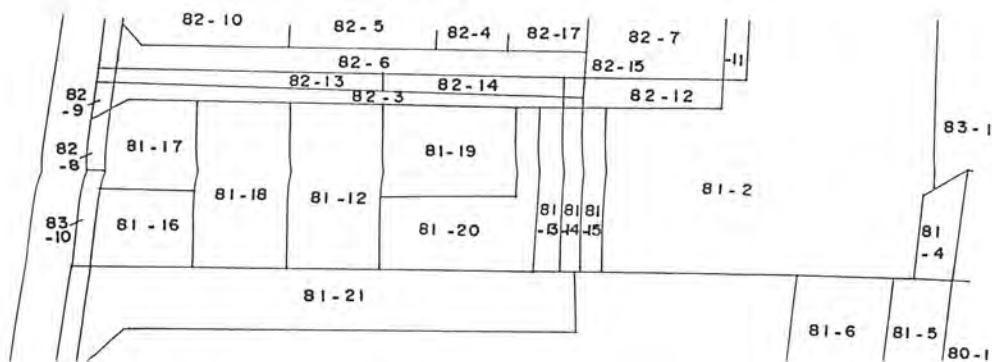
3、利用宅地総面積 平方メートル

6年5月17日第2号  
幅員4.20m 延長34.75m

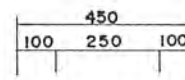
地籍図 1/300



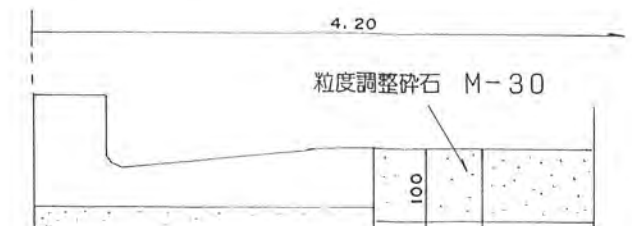
公図写 1/500



集水マス構造図 1/20



道路構造図 1/10



告示  
指定  
承諾  
者  
備  
図面  
測量  
(凡  
方  
道路  
へ  
主  
井  
生  
予  
)