

H. 8. 10. 28 No 6

幅員 4.2m 延長 14.34m

# 道路位置図 (指定・変更・廃止)

縮尺	付近見取図	1:2500
	地籍図	1:200
	構造図	1:30
	公図の写し	1:500

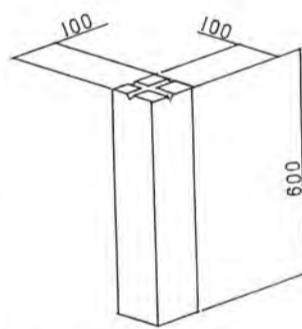
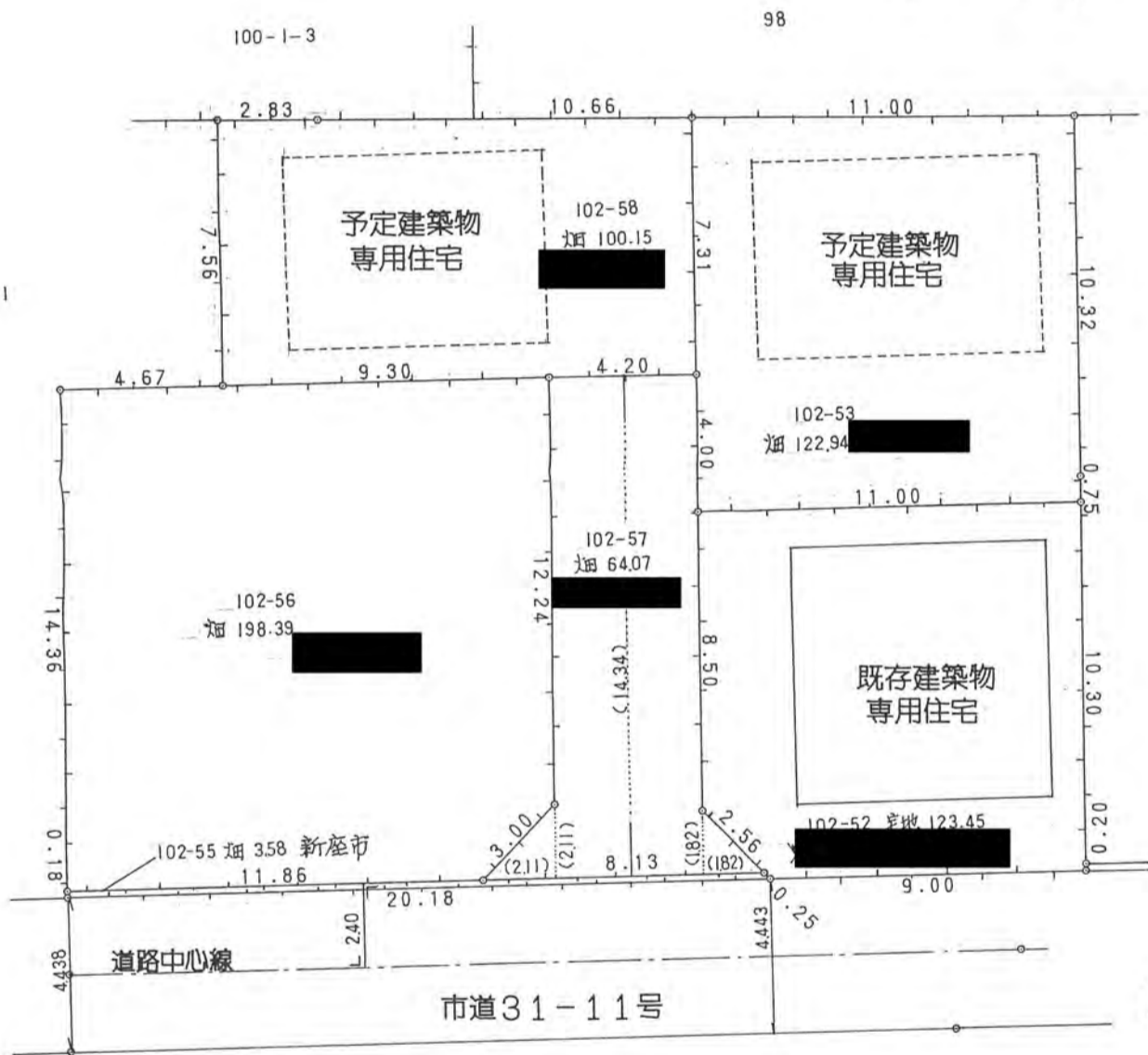
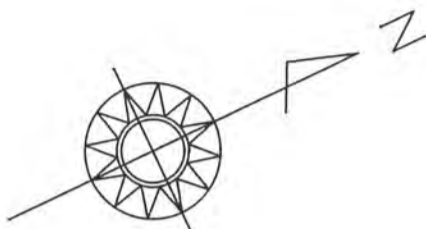
申請に係る土地の地名地番 **新座市野火止6丁目102-57**

申請に係る道路の幅員、延長及び面積

幅員 **4.20** メートル・延長 **14.34** メートル・面積 **64.07** 平方メートル

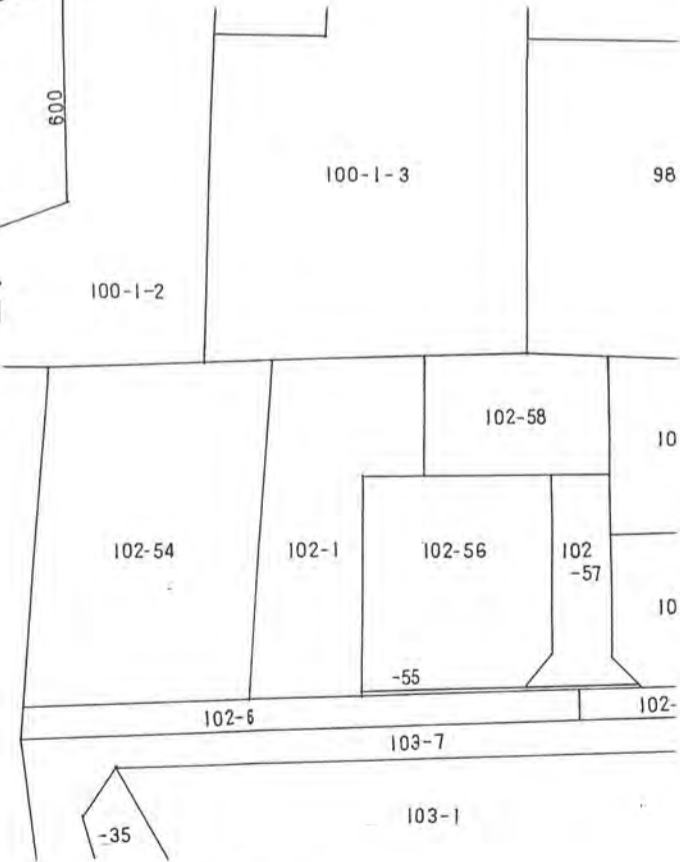
利用宅地総面積 **223.09** 平方メートル

地籍図 S=1/200

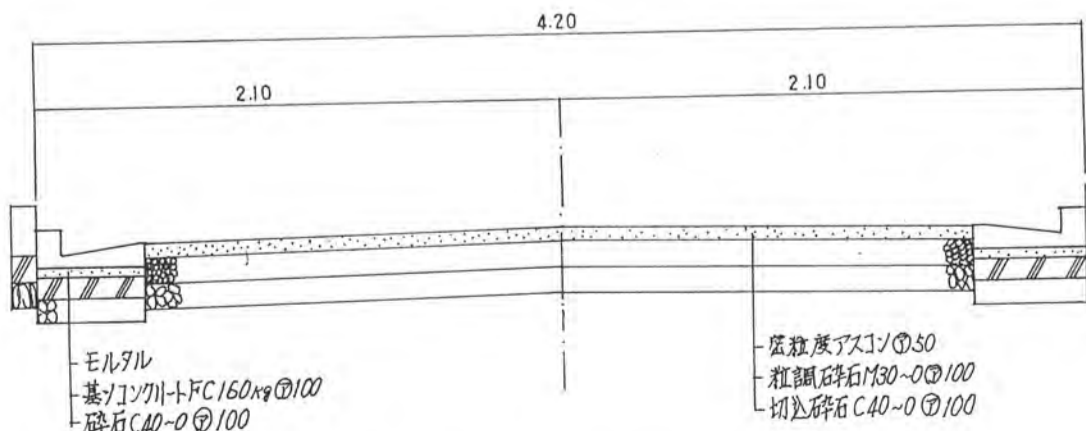


境界石

S=1/20



公図の写し S=1/500



モルタル  
 基層コンクリートFC160kg@100  
 砕石C40-0@100

底層厚度ス110@50  
 粒調砕石M30-0@100  
 切込砕石C40-0@100

道路構造図 S=1/30

8年10月28日第6号  
 幅員4.2m 延長14.34m