

11.0 11.06 11.9

幅員 4.2m 延長 14.32m

# 道路位置図 (指定・変更・廃止)

1、申請に係る土地の地名地番

新座市栗原六丁目103番1

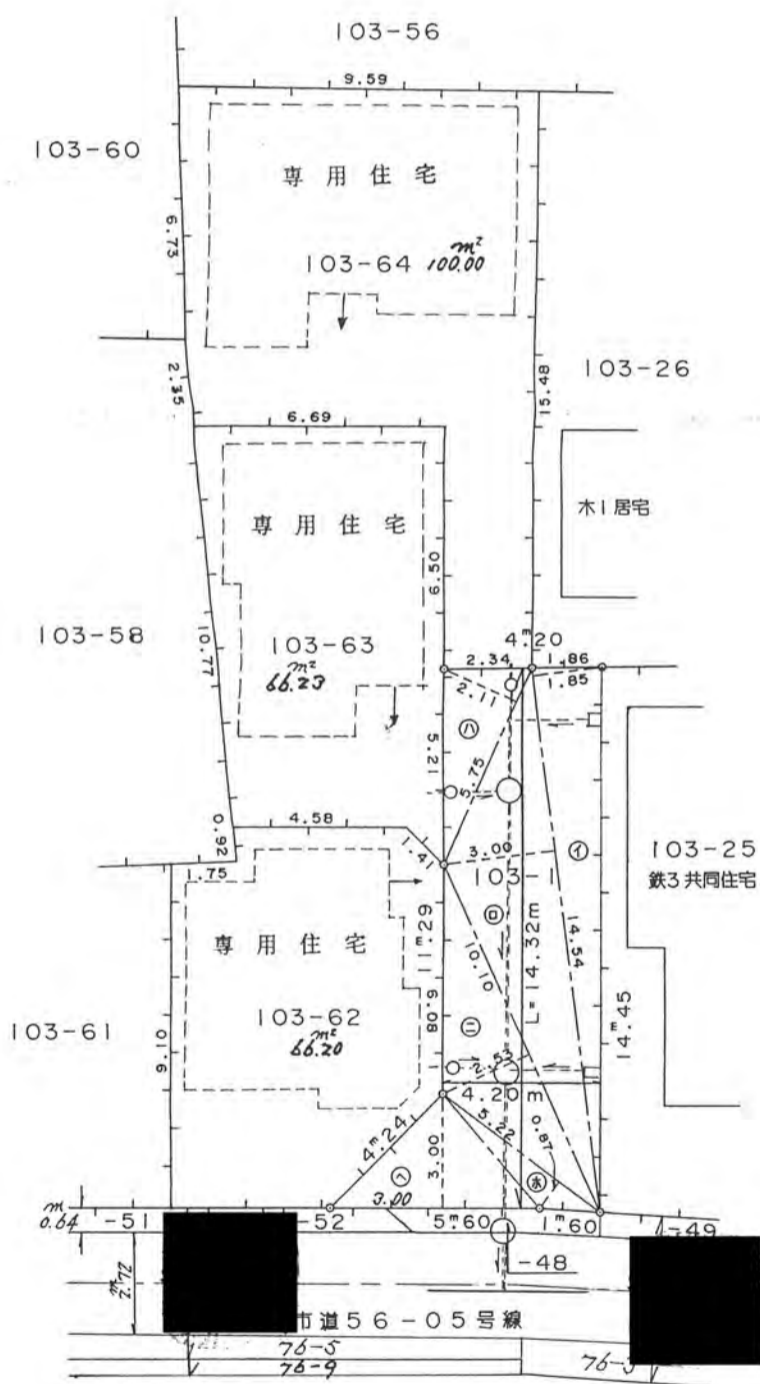
2、申請に係る道路の幅員、延長及び面積

幅員 4.20メートル・延長 14.32メートル・面積 64.77平方メートル

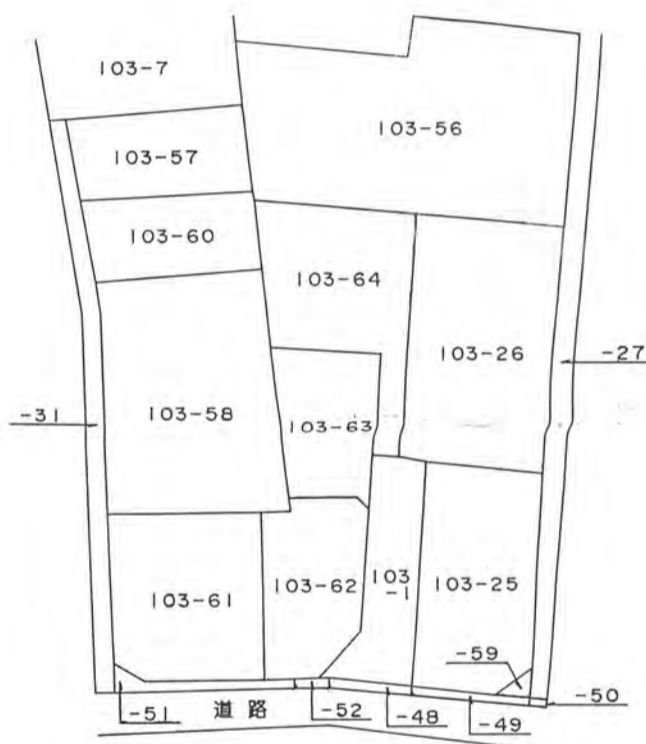
3、利用宅地総面積

232.43平方メートル

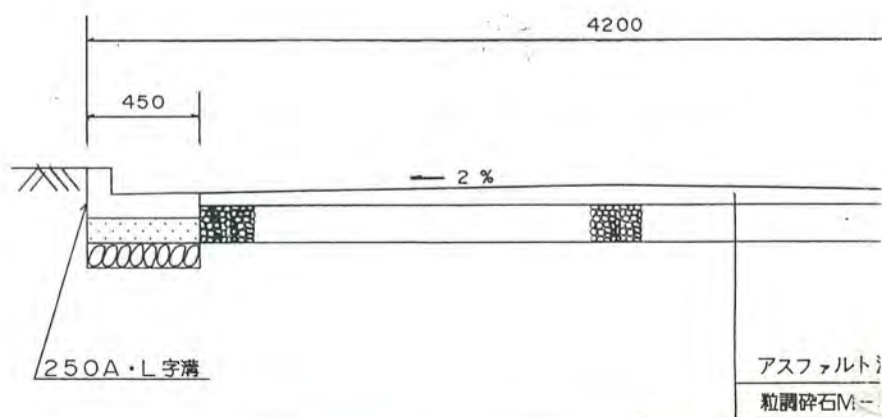
## 地籍図



## 公図の写し



## 構造図



求積表

地番	103-1	底辺	高さ	倍面積
イ		14.54	1.85	26.899000
ロ		14.54	3.00	43.620000
ハ		5.75	2.11	12.132500
ニ		10.10	2.53	25.553000
ホ		5.22	0.87	4.541400
ヘ		5.60	3.00	16.800000
		合計		129.545900
		面積		64.7729500
		地積		64.77 m <sup>2</sup>

8年11月26日第9号  
幅員4.2m 延長14.32m