

変更
 410年6月8日第287号
 幅員4.06m 延長46.78m

| | | |
|----|-------|--------|
| 縮尺 | 付近見取図 | 1/3000 |
| | 地籍図 | 1/300 |
| 尺 | 構造図 | |
| | 公図の写し | 1/500 |

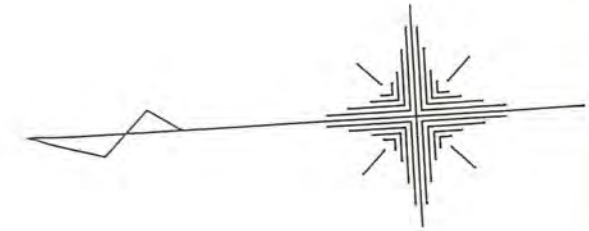
道路位置図 (指定・変更・廃止)

1、申請に係る土地の地名地番 新座市新堀一丁目384-2, -14, -15, -72

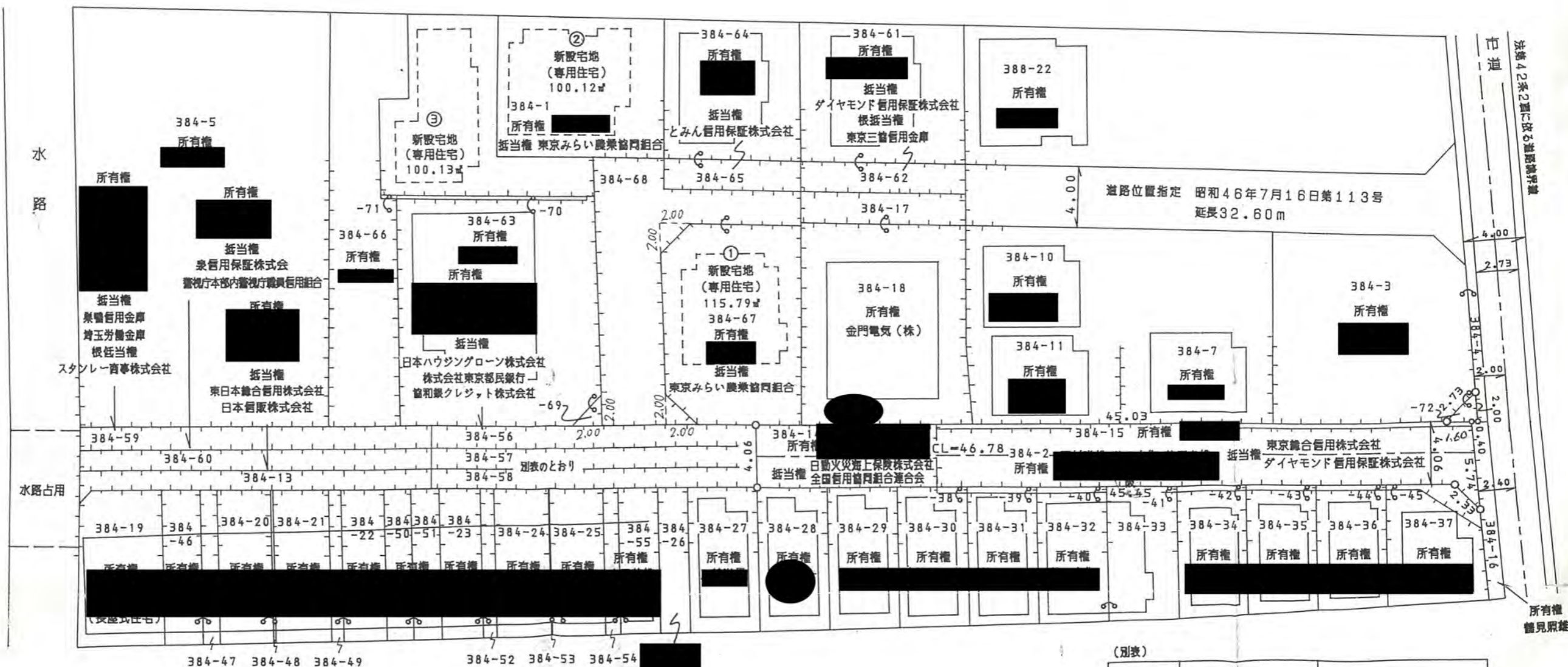
2、申請に係る道路の幅員、延長及び面積

幅員 4.06メートル・延長 46.78メートル・面積 193.13平方メートル

3、利用宅地総面積 平方メートル



地籍図 (S1/300)



幅員7m27

(別表)

| 地番 | 所有権 | 抵当権 |
|--------|-----|--|
| 384-57 | | (根抵当権) 王子信用金庫 日本ハウジングローン株式会社 (根抵当権) 東横信用金庫 |

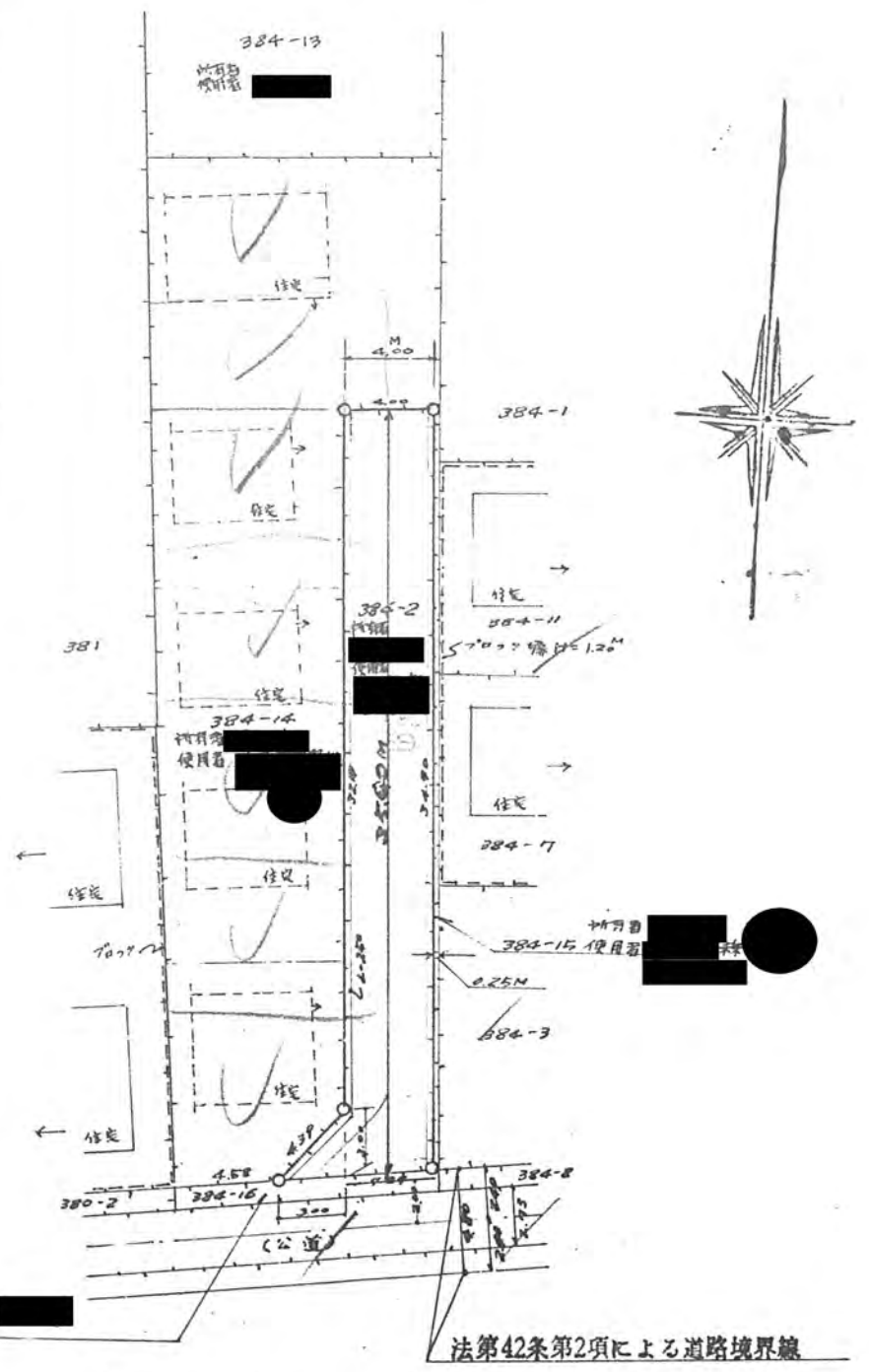
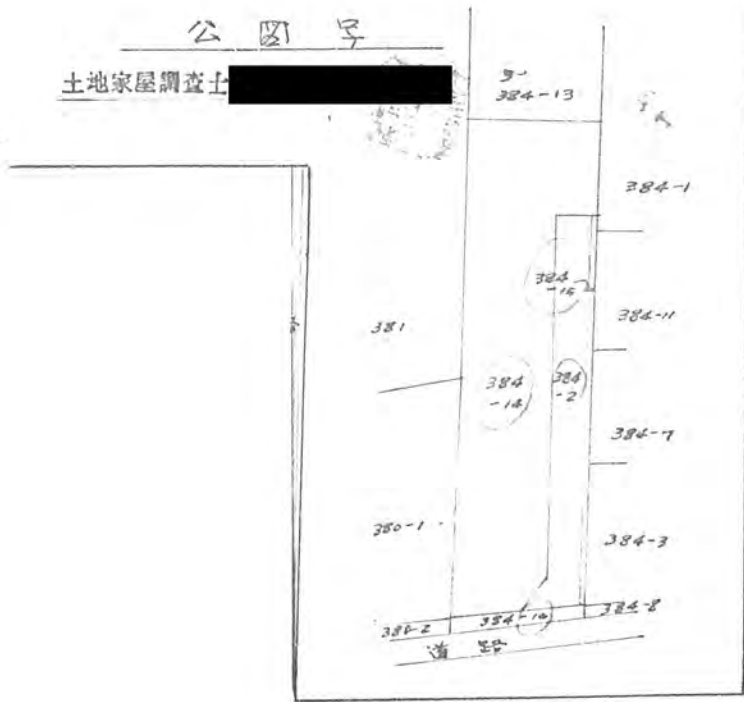
1、申請に係る土地の地名地番 埼玉県新座市大字^{西塚}字三軒屋前 384番地2

2、申請に係る道路の幅員、延長及び面積

幅員 4.00メートル・延長 35.00メートル・面積 144.480 平方メートル

3、利用宅地総面積 453.700 平方メートル

47年10月31日第287号
幅員4.0m 延長35.0m



道路断面図 3:1.50, 3:1.20

