

道路位置図 (指定・変更・廃止)

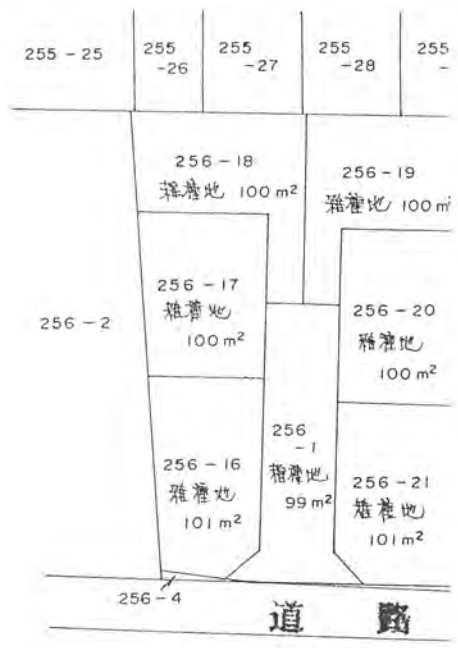
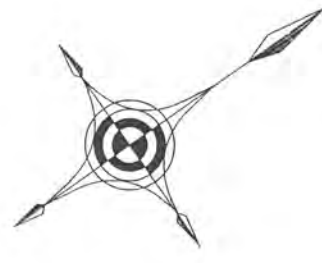
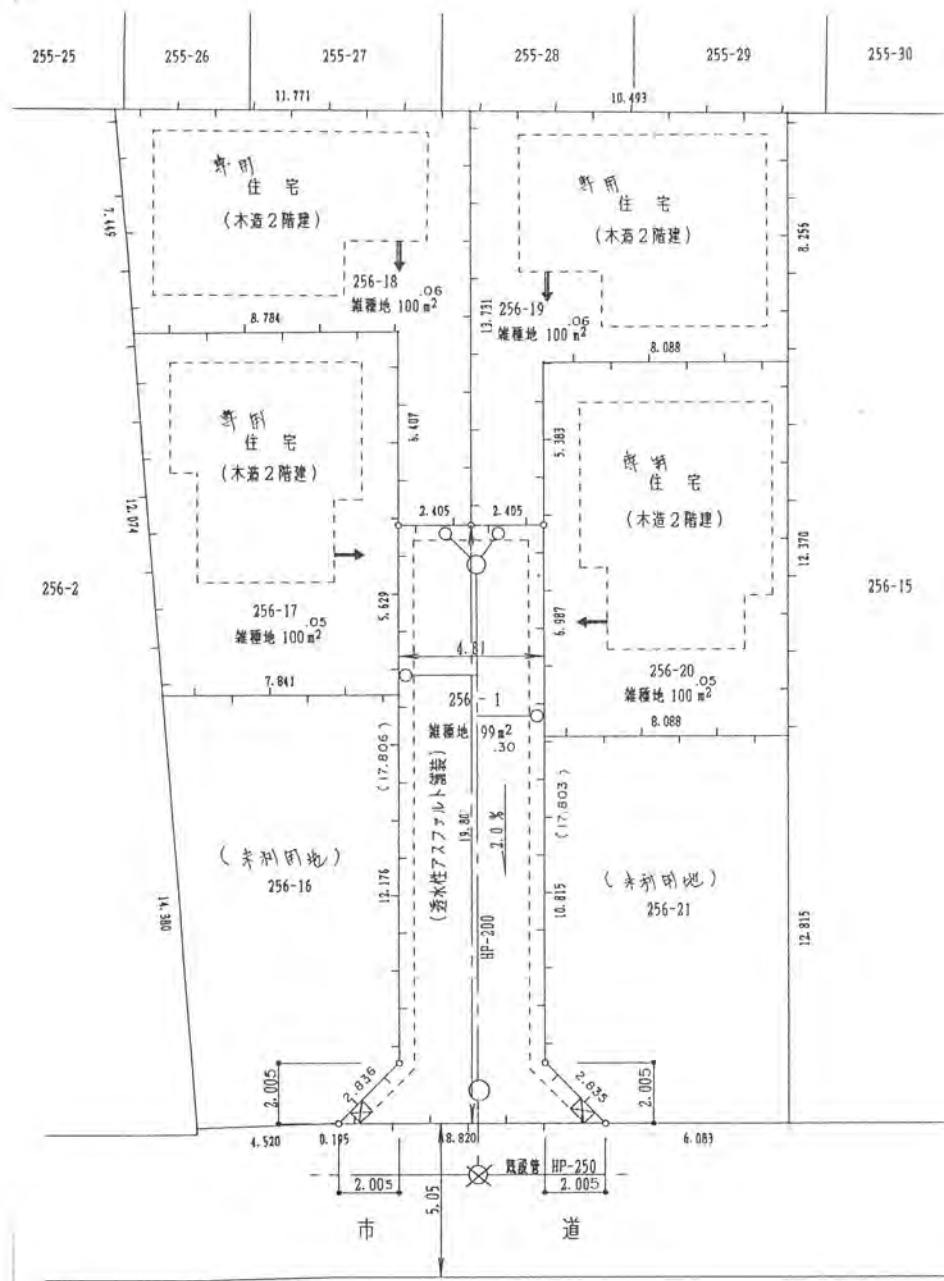
地
幅
尺

号に係る土地の地名地番 新座市東3丁目256-1

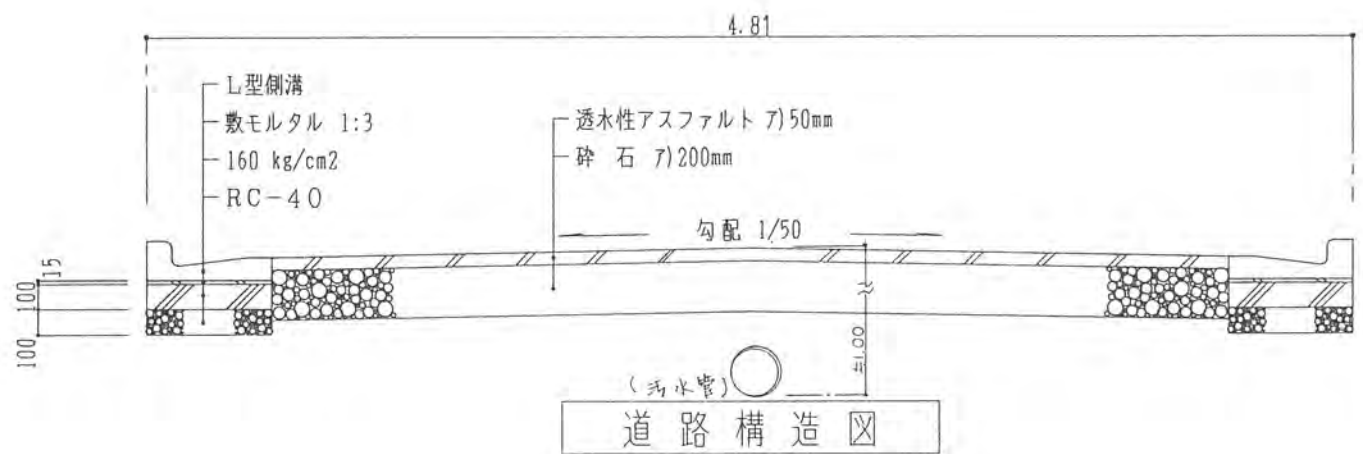
号に係る道路の幅員、延長及び面積

幅員 4.81メートル・延長 19.80メートル・面積 99.30平方メートル

宅地総面積 400.22平方メートル



公図写



道路構造図

11年1月26日第9号
幅員4.81m 延長19.80m



境界