

道路位置図

(指定・変更・廃止)

尺 公図の写し 1/500

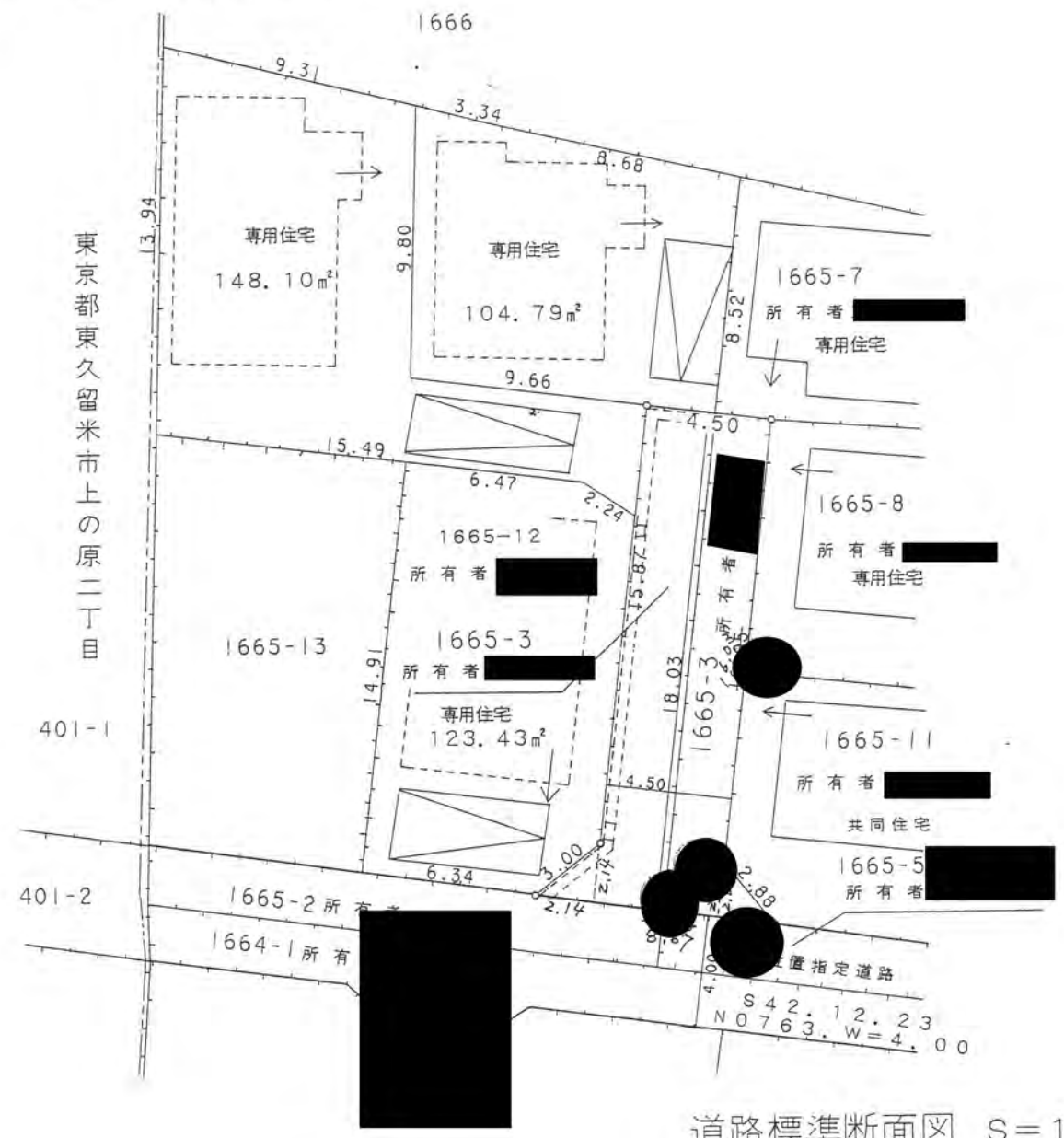

111年9月6日第9号
幅員4.50m 延長18.03m

1、申請に係る土地の地名地番 新座市石神五丁目1665-1,1665-3


2、申請に係る道路の幅員、延長及び面積

幅員 4.50メートル・延長 18.03メートル・面積 82.40平方メートル

3、利用宅地総面積 376.32平方メートル

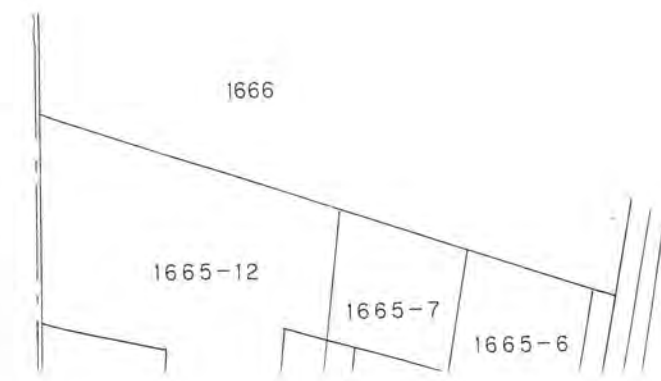


道路標準断面図 S=1/50



公図の写し S=1/500

東京都東久留米



指定
承諾者
備
図面
測量
(凡
方道路へ
主井生子
町