

1、申請に係る土地の地名地番 新座市東北一丁目2197番3

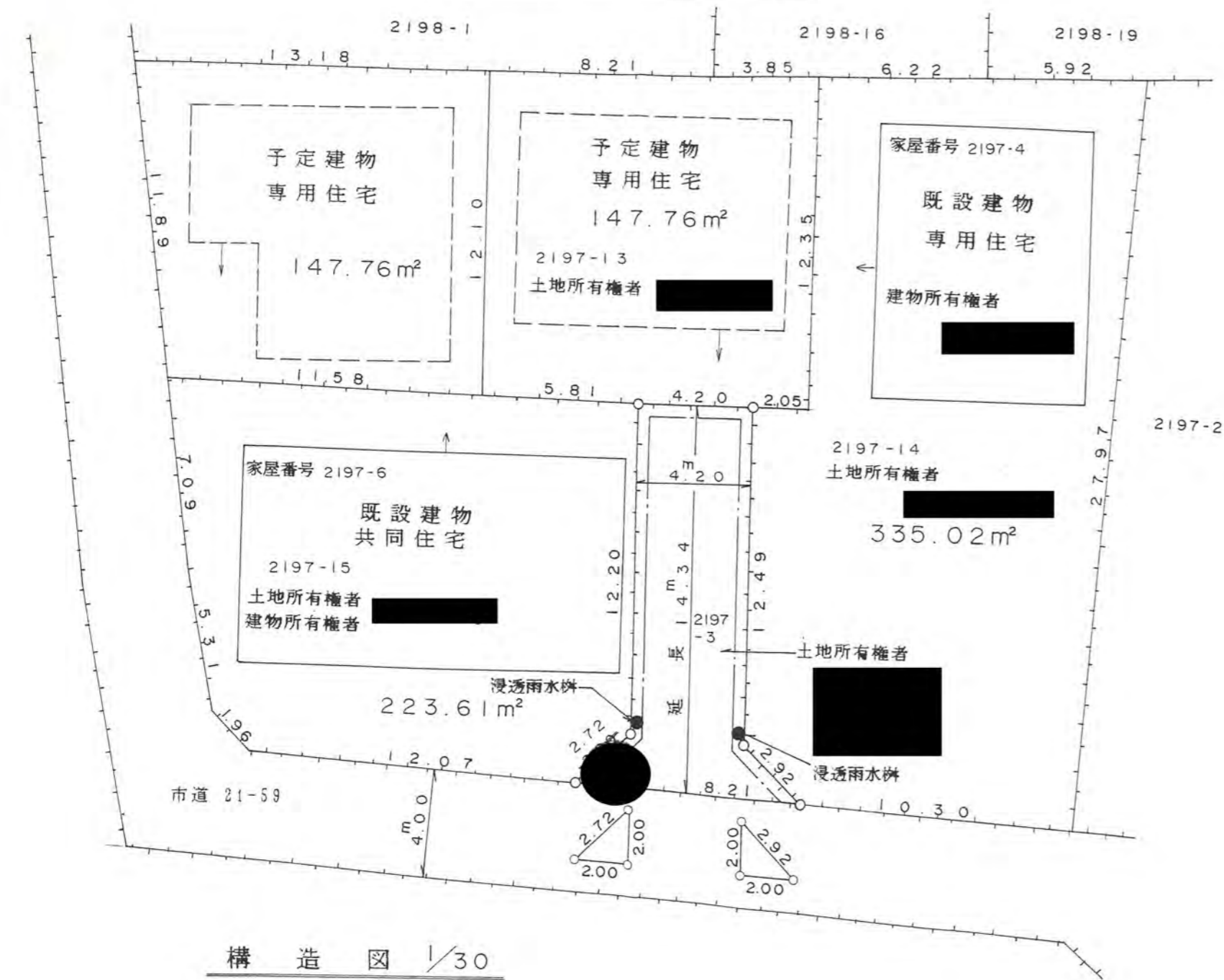
2、申請に係る道路の幅員、延長及び面積

幅員 4.20メートル・延長 14.34メートル・面積 64.26平方メートル

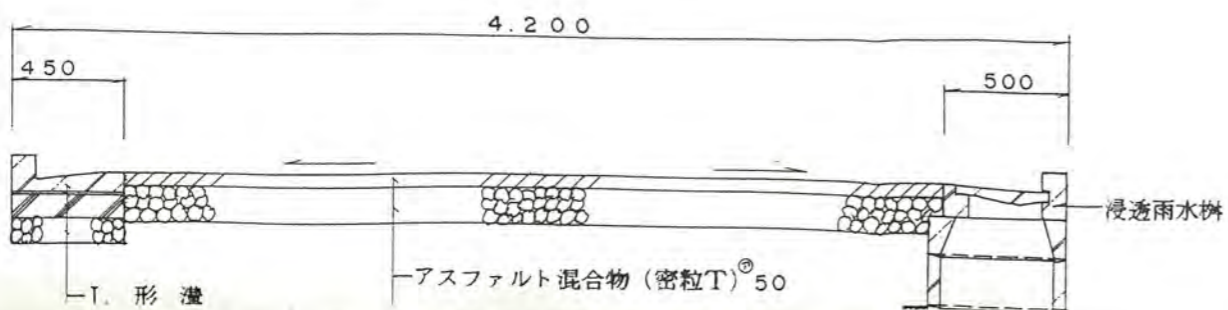
3、利用宅地総面積 147.76平方メートル

11年9月16日第10号
幅員4.2m 延長4.34m

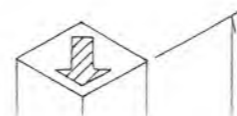
地籍図 1/200



構造図 1/30



標示石



公図写 1/600



権	士
承	土
	建
	21
	21
	土
	建
	21
	21
諾	
者	
備	
図面作製	
測量者	
(凡	
方	
道	
路	
位	
へ	
(構造	
主	
井	
生	
予	
(用途	
既	
存	
(用途	
敷	
地	
市	
町	
(注	