

道路位置図 (指定・変更・廃止)

1、申請に係る土地の地名地番 新座市栄三丁目4930番61, 4930番62

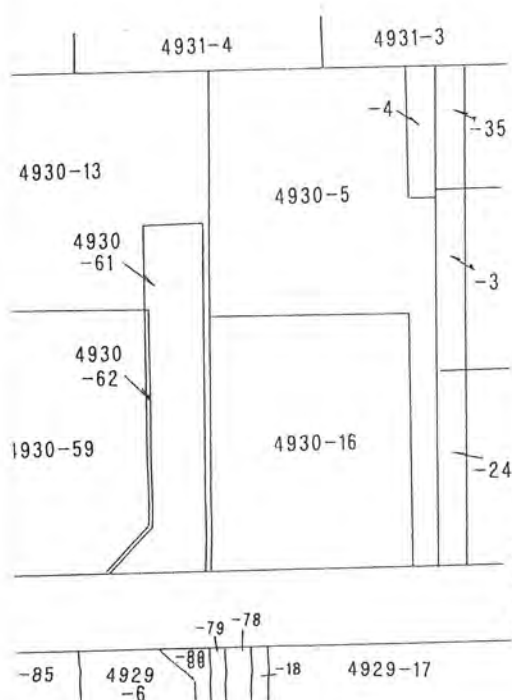
2、申請に係る道路の幅員、延長及び面積

幅員 4. 00 メートル・延長 25. 24 メートル・面積 105. 42 平方メートル

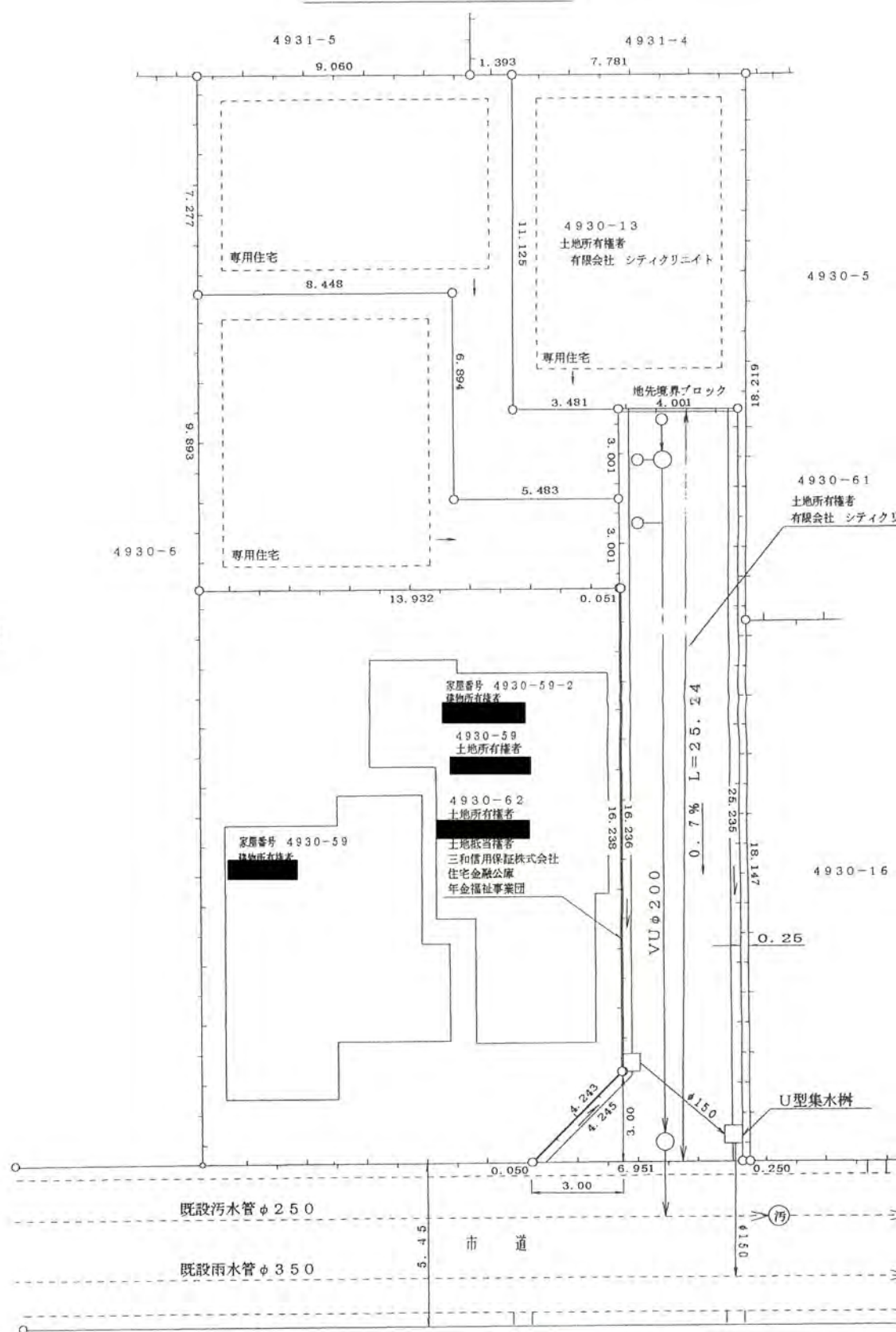
3、利用宅地総面積 286.42 平方メートル

地籍図 S=1/200

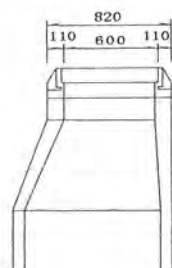
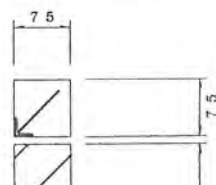
写 $S = 1 / 500$



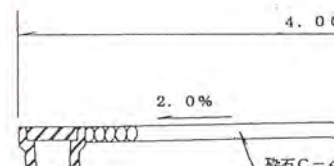
平成12年3月17日調査
浦和地方法務局志木出張所
調査者 [REDACTED]



汚水マンホール
標準構造図 S=1/50

境界標 $S = 1 / 10$ 

構造図



12年5月27日第1号
幅員4.0 m 延長25.24 m