

1、申請に係る土地の地名地番 新座市東二丁目356番4

2、申請に係る道路の幅員、延長及び面積

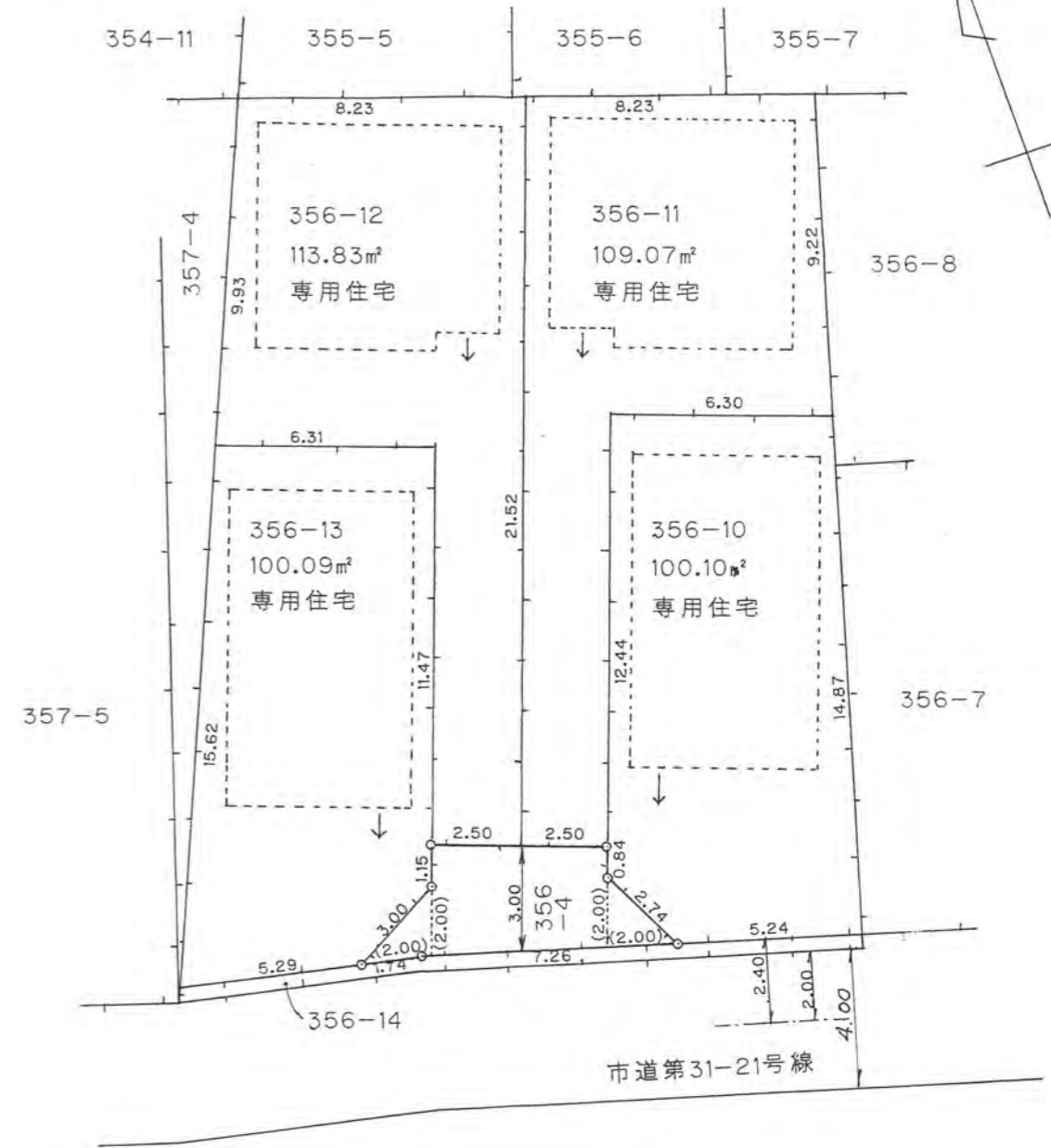
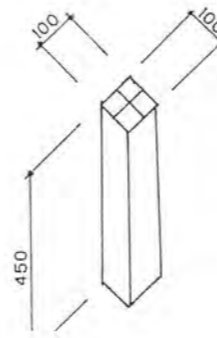
幅員 5.00メートル・延長 3.00メートル・面積 18.97平方メートル

3、利用宅地総面積 423.09平方メートル

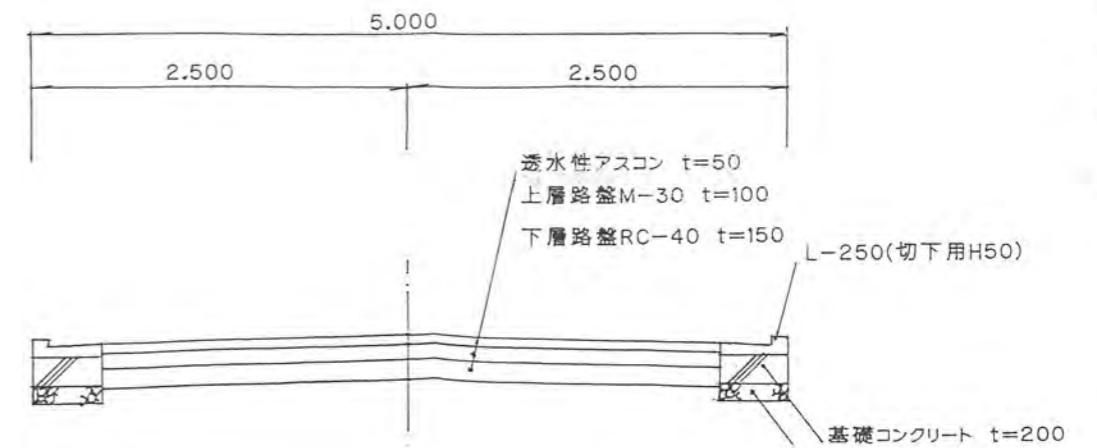
13年8月13日第6号
幅員5.00m 延長3.00m



公図の写し



地籍図



承 35
 諾 35
 者 35
 備
 図面作
 測量者
 (凡
 方 道路位
 へ (構造
 主 要
 井 生
 予 定 (用途
 既 存 (用途
 敷 地
 市 町
 (注
 1.
 2.
 3.