

# 道路位置図 (指定・変更・廃止)

1、申請に係る土地の地名地番 新座市東北一丁目2137番1

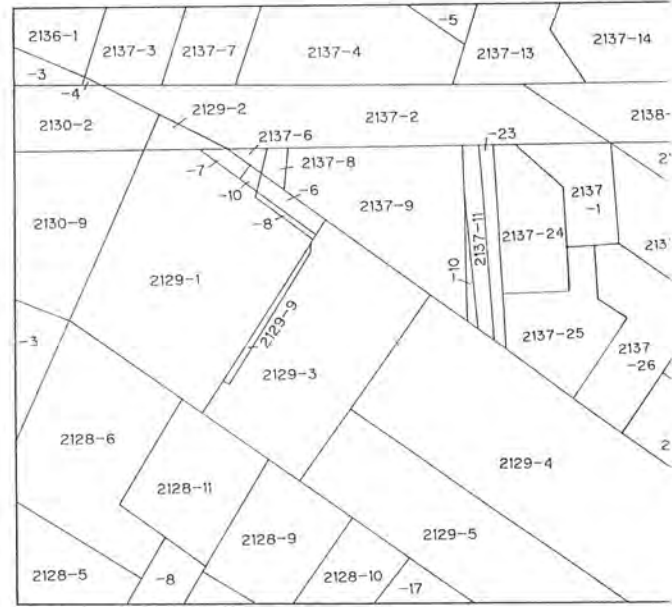
2、申請に係る道路の幅員、延長及び面積

幅員 4.20メートル・延長 7.65メートル・面積 36.70平方メートル

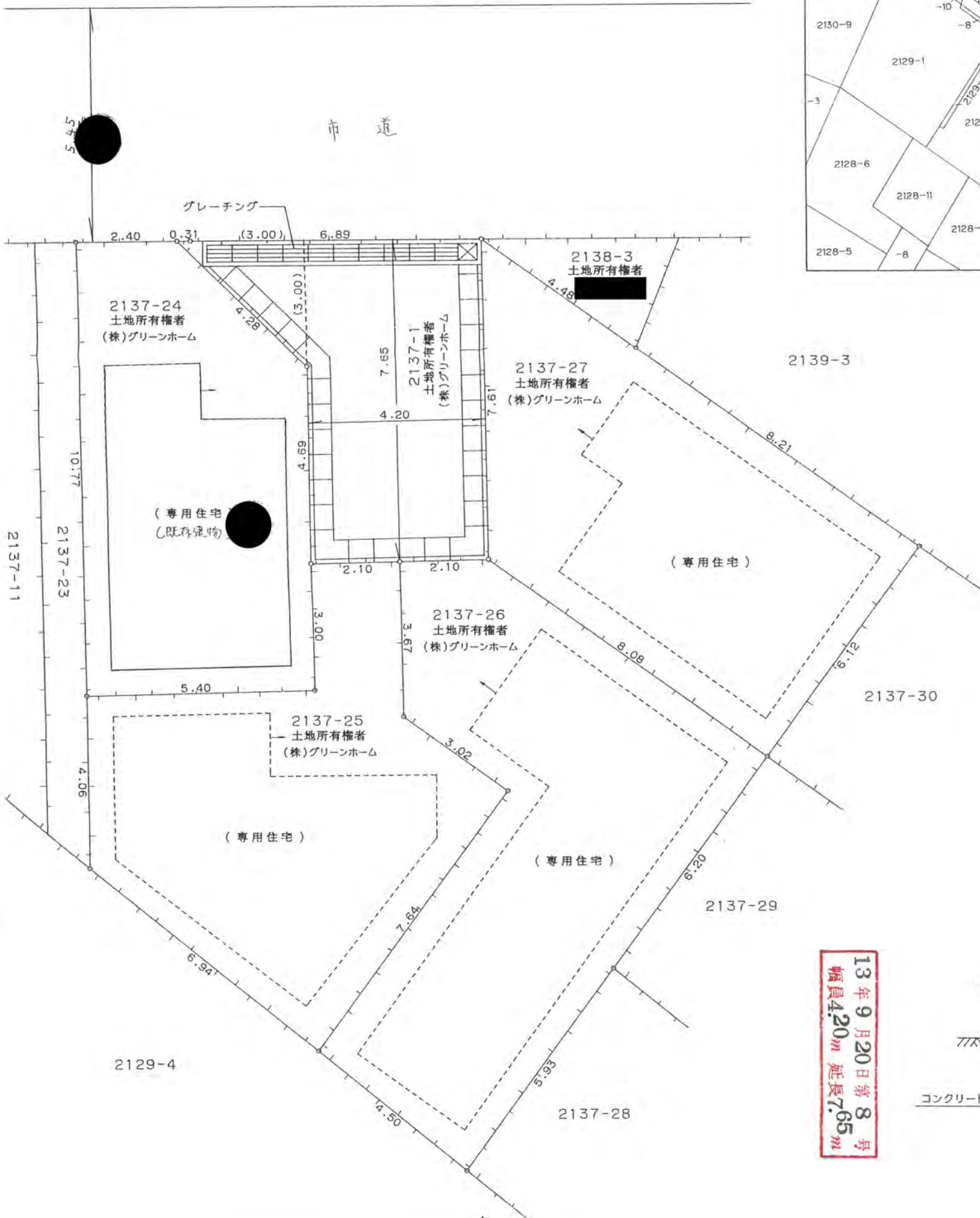
3、利用宅地総面積 ~~250.3~~ 平方メートル

(250.3)  
196.8

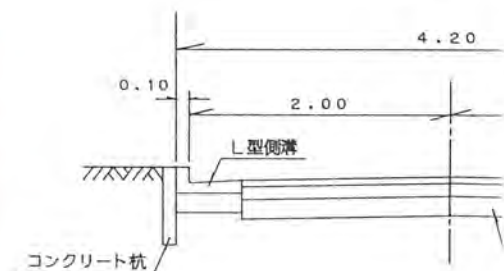
公図の写し



地籍図



構造図



13年9月20日第8号  
幅員4.20m 延長7.65m