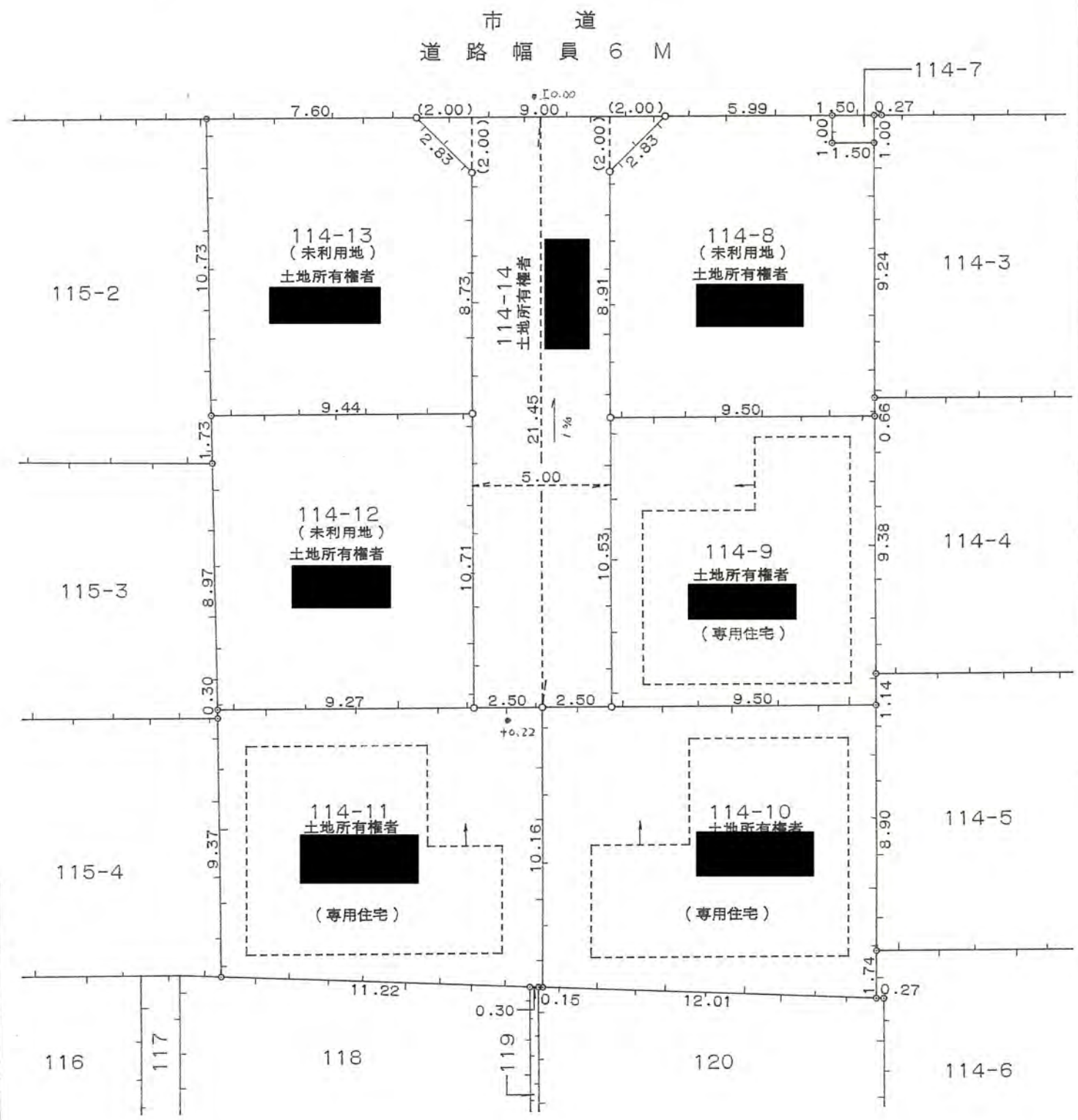
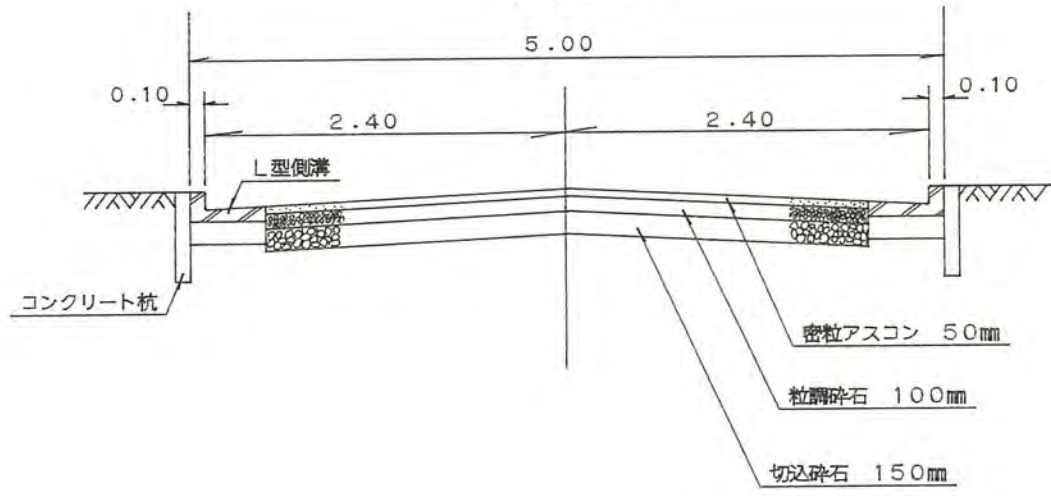


45 メートル・面積 111.09 平方メートル

地籍図



構造図



14年7月22日 第5号
幅員5.00m 延長21.45m

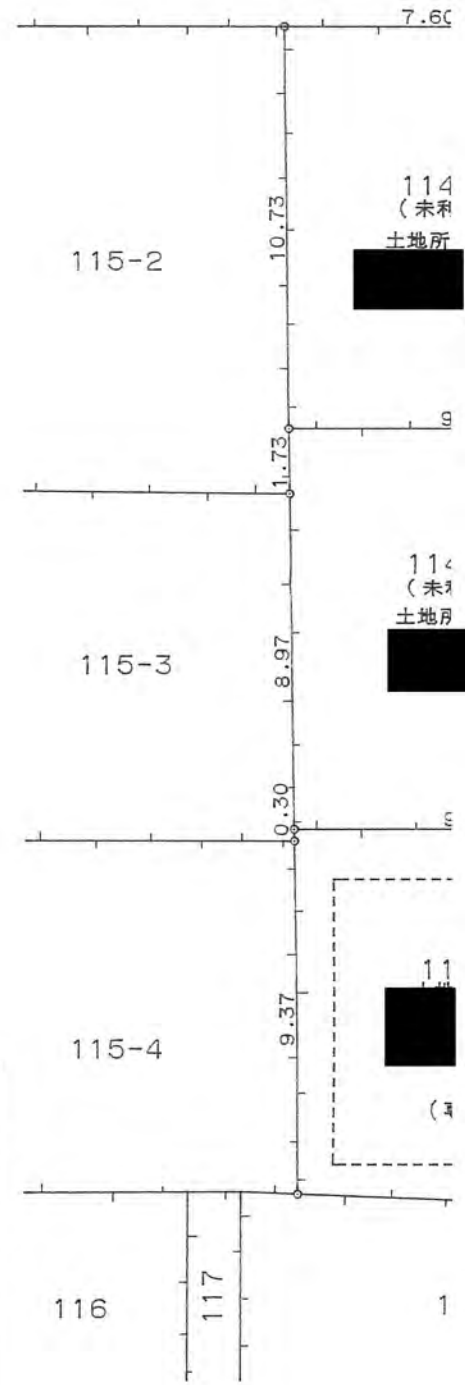
1、申請に係る土地の地名地番 新座市野火止八丁目114番14

2、申請に係る道路の幅員、延長及び面積

幅員 5.00 メートル・延長 21.45 メートル・面積 111.09 平方メートル

3、利用宅地総面積 340.84 平方メートル
(451.93)

地籍図



公図の写し



14年7月22日第5号
幅員5.00m 延長21.45m

2/2

