3、利用宅地総面積　２８５．７６平方メートル

14年9月4日第7号
幅員4.5m 延長22.5m

公図の写し　S＝1／500

地　籍　図　S＝1／200

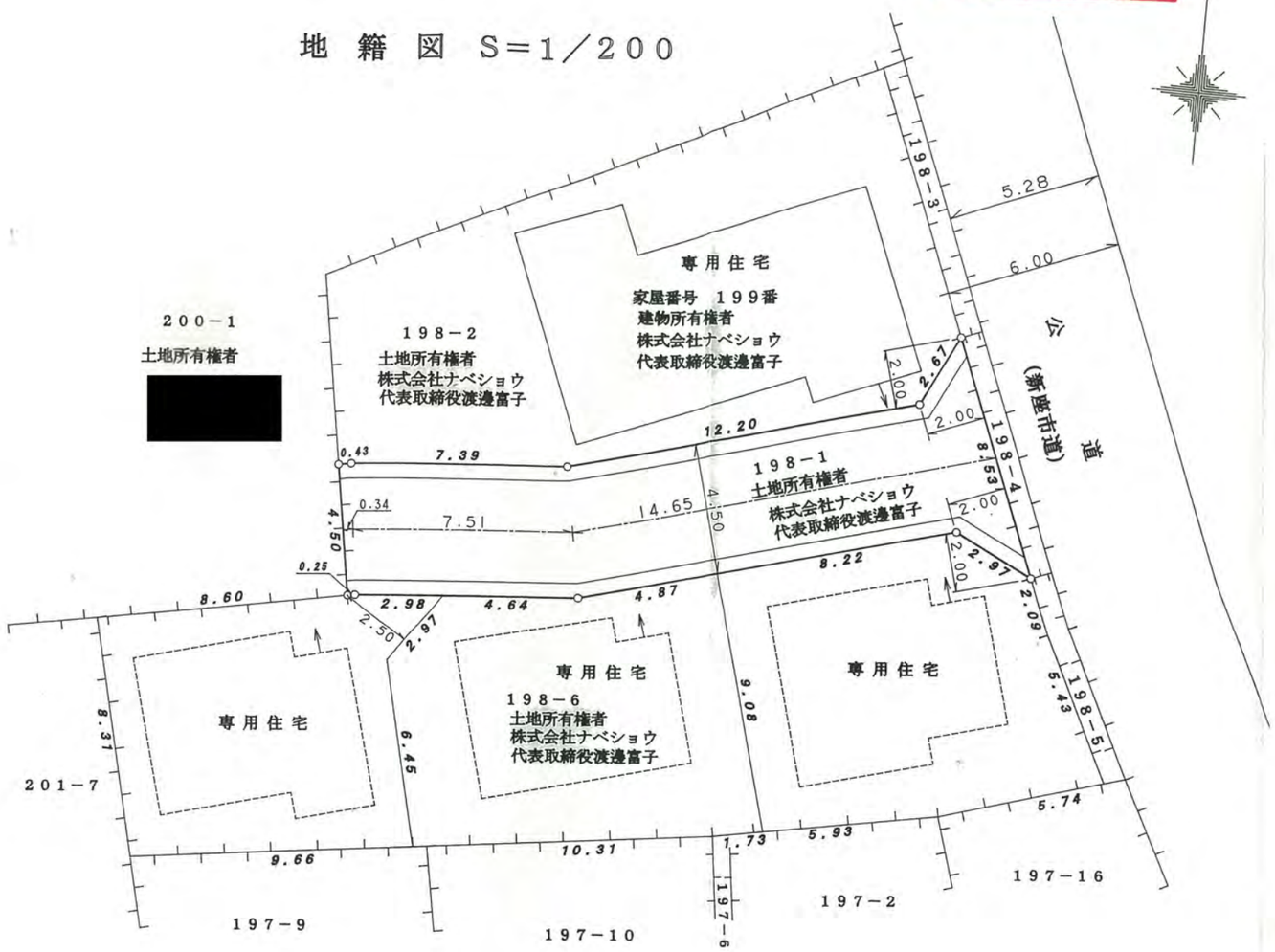


構造図　S＝1／20

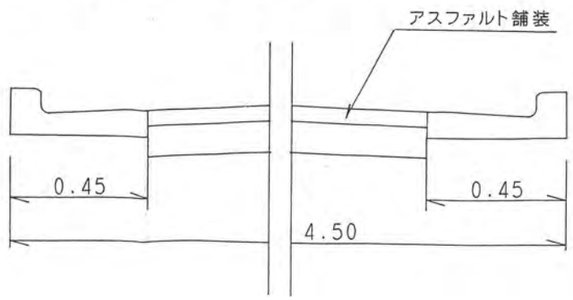


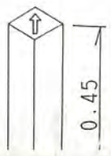


| | | |
|---|---|---|
| 承諾者 | 198－2 | 1 |
| | 198－6 | 宅 2 |
| | 土地所有 | 権者 |
| | 200－1 | |
| | 土地所有 | 権者 |
| | 家屋番号 199番 | |
| | 建物所有 | 権者 |
| 備考 | | |
| 図面作製者住所・氏名 | | |
| 測量者住所・氏名 | | |

（凡　　例）

方位

道路位置の標識へい
（構造を記入のこと）

主要出入口

井戸

生垣

予定建築物
（用途を記入のこと）

既存建築物
（用途を記入のこと）

敷地界

地番界

市町村界

（注　　意）

1．承諾書の「権利別者及び建築物又はと。

2．図面中に、地番、

3．申請の道路の幅員とすること。

4．付近見取図、地籍