

縮	付近見取図	1/15
	地籍図	1/25
尺	構造図	
	公図の写し	1/50

道路位置図 (指定・変更・廃止)

14年2月7日第12号
幅員4.20m 延長32.04m
1/2

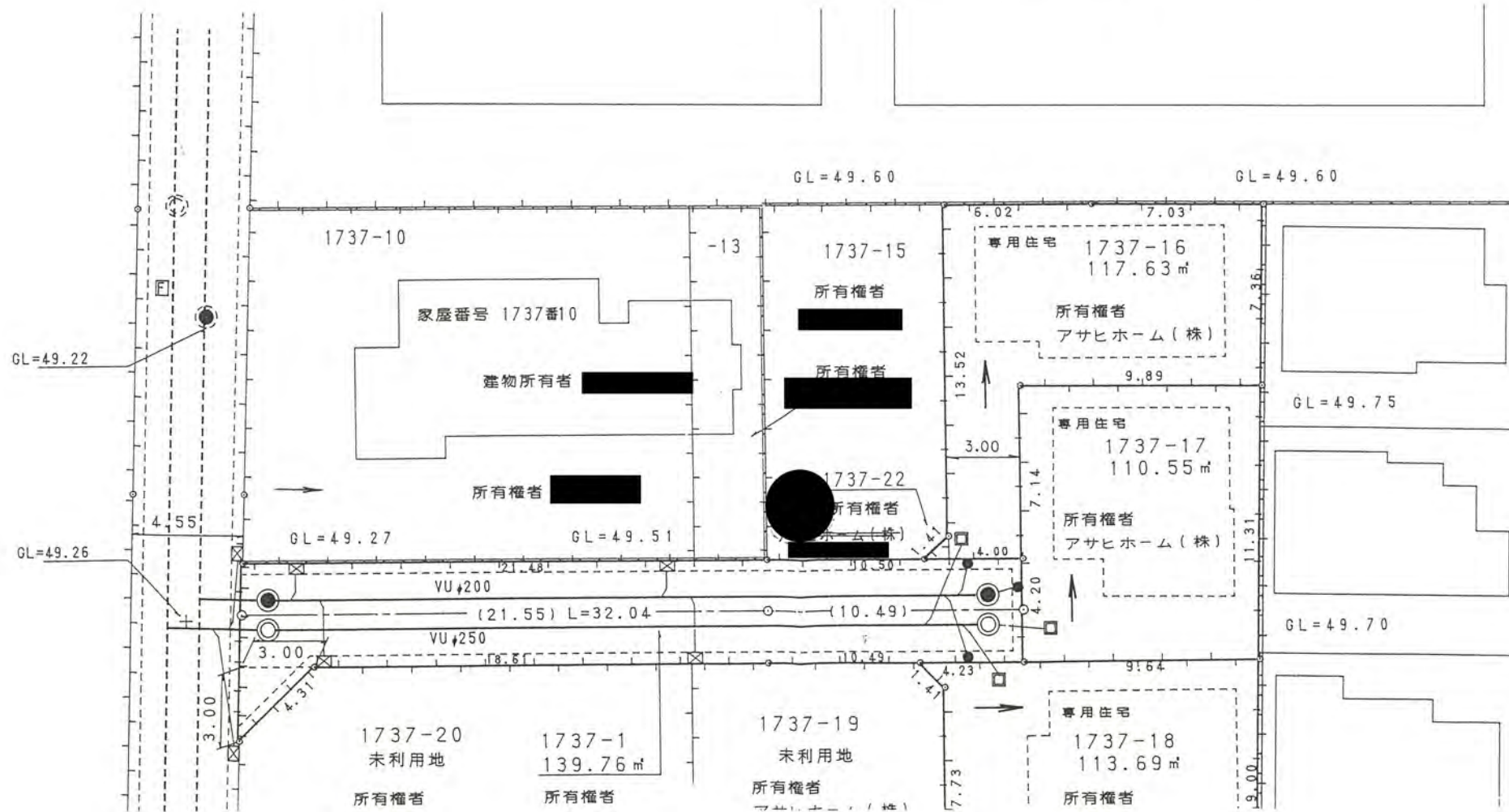
1、申請に係る土地の地名地番 新座市石神一丁目1737番1

2、申請に係る道路の幅員、延長及び面積

幅員 4.20メートル・延長 32.04メートル・面積 139.76平方メートル

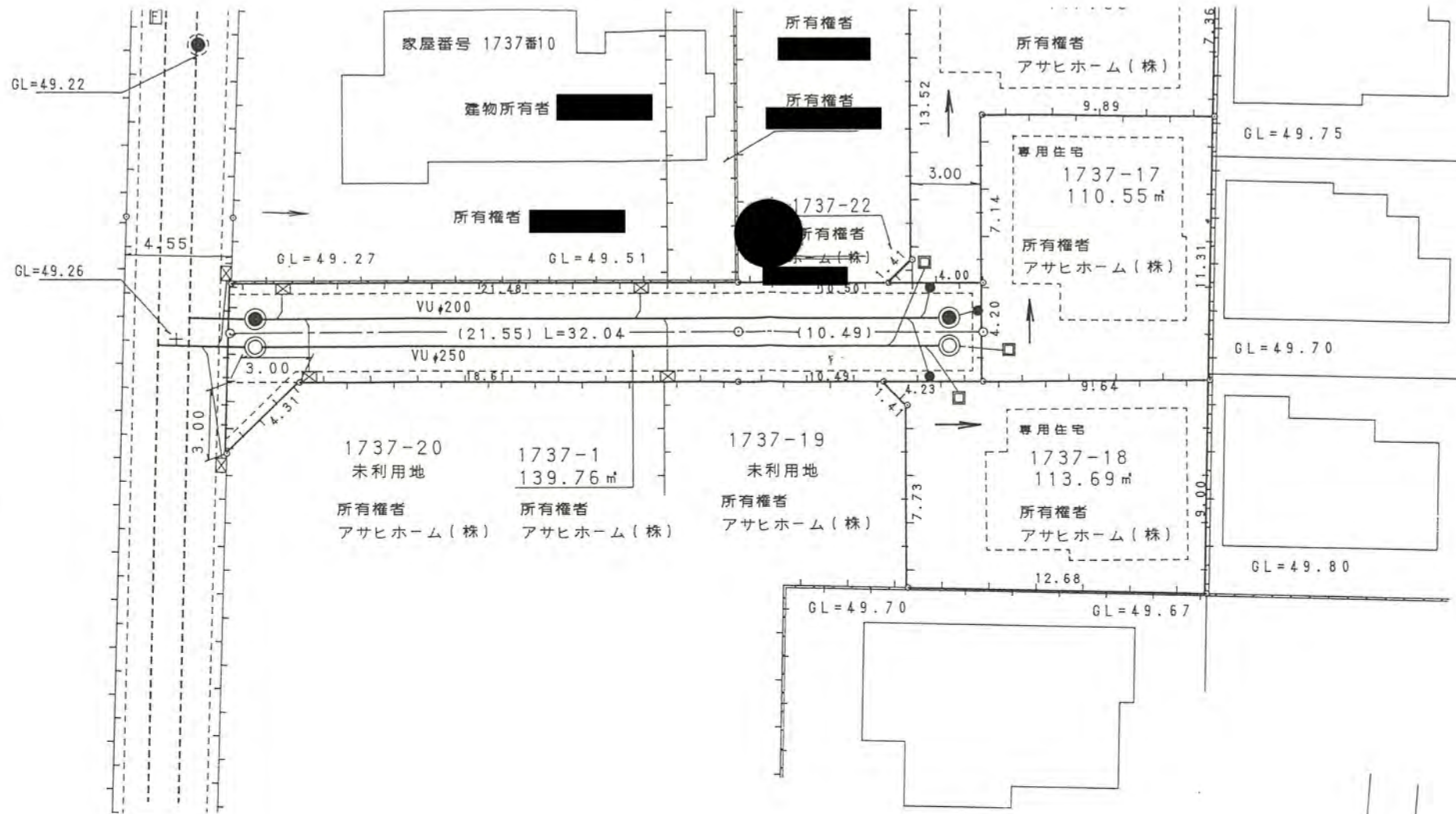
3、利用宅地総面積 341.87平方メートル

地積図

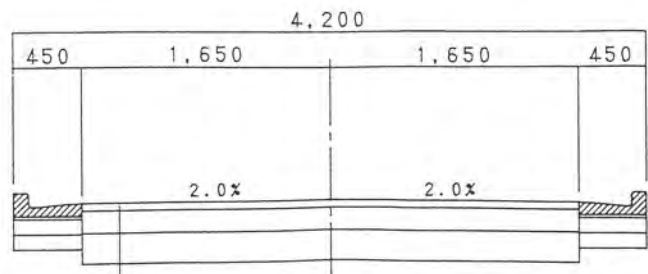


14年2月7日第12号
幅員4.20m 延長32.04m

2/2

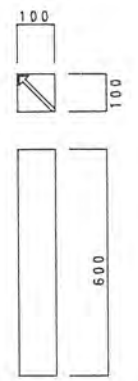


道路断面図 S=1/50



表層工	密粒度アスコン(13)	厚 5cm
上層路盤工	粒調砕石(M30~0)	厚 15cm
下層路盤工	切込砕石(C40~0)	厚 20cm

明示杭 S=1/20



公図の写し

