

15年2月7日第12号
幅員4.00m 延長22.70m

1/2

1、申請に係る土地の地名地番 新座市東一丁目163-139

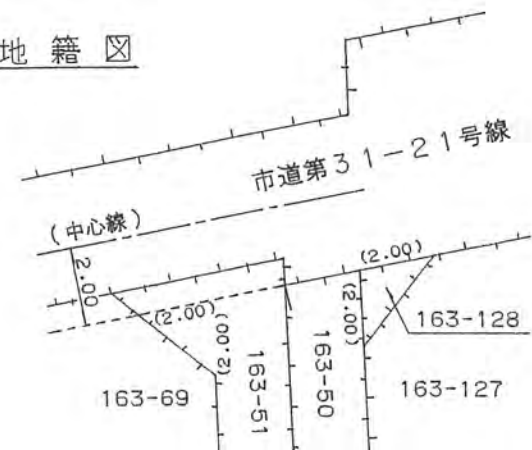
2、申請に係る道路の幅員、延長及び面積

幅員 4.00メートル・延長 22.70メートル・面積 95.37平方メートル

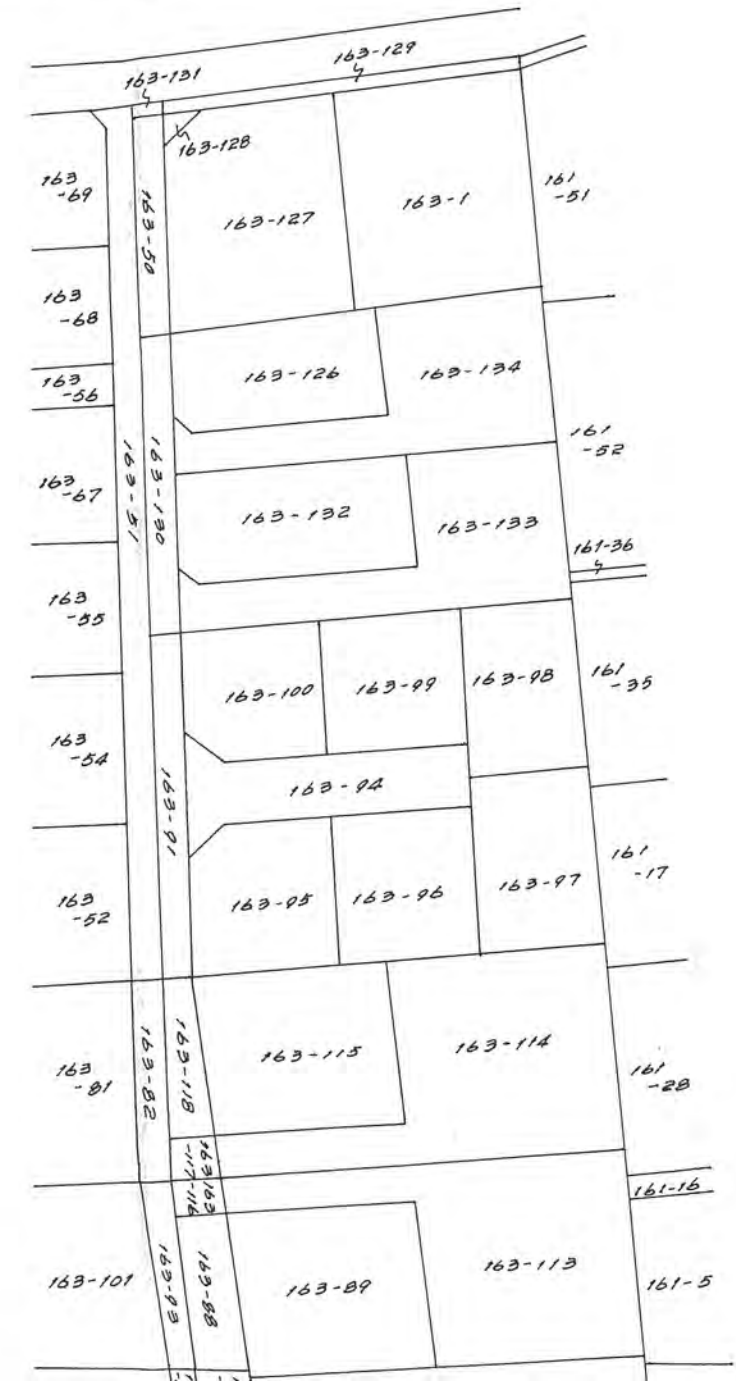
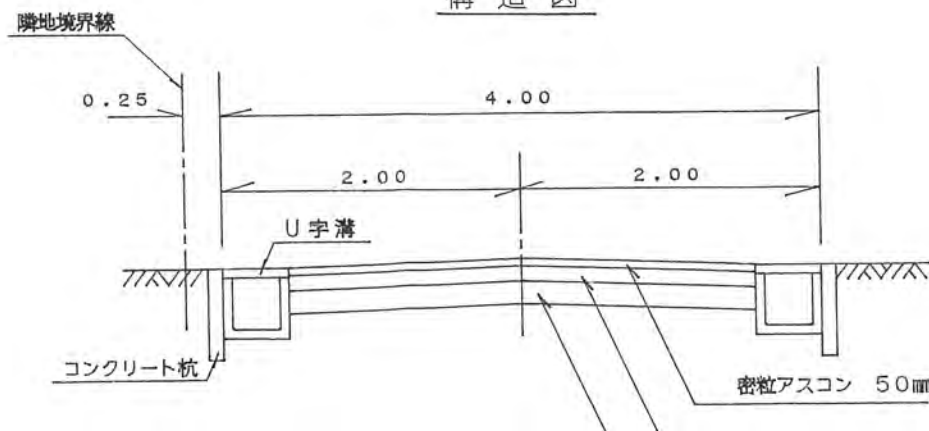
公図の写し

3、利用宅地総面積 273.75平方メートル
(369.12)

地籍図



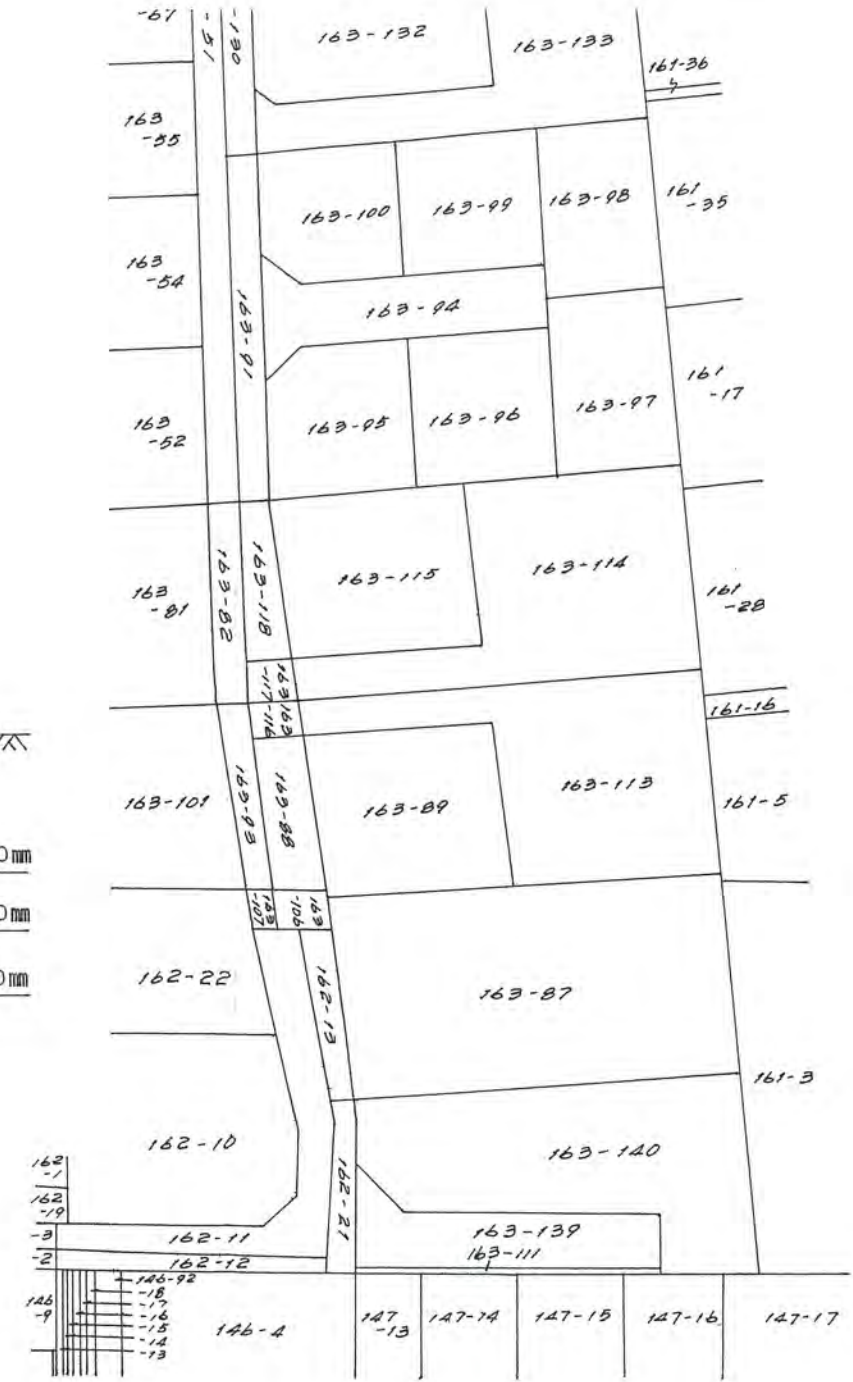
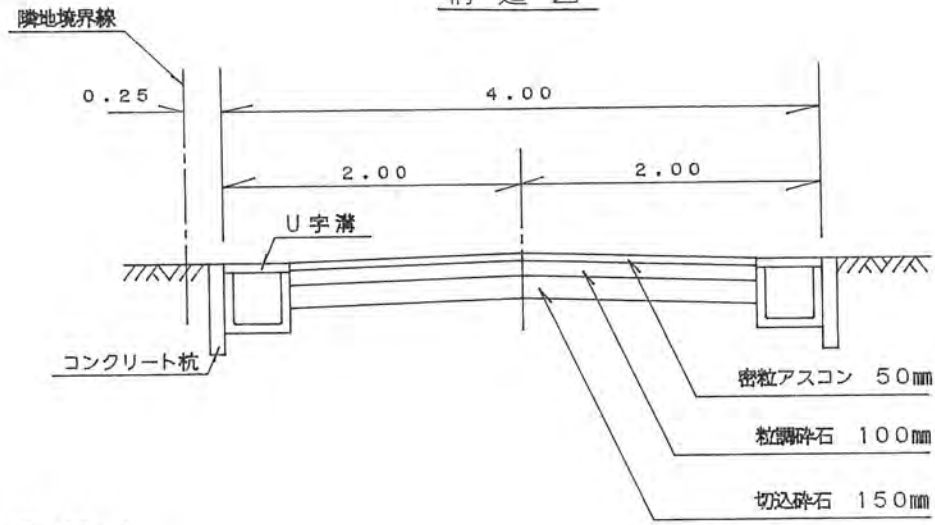
構造図



地籍図



構造図



15年2月7日第12号
幅員4.00m 延長22.70m