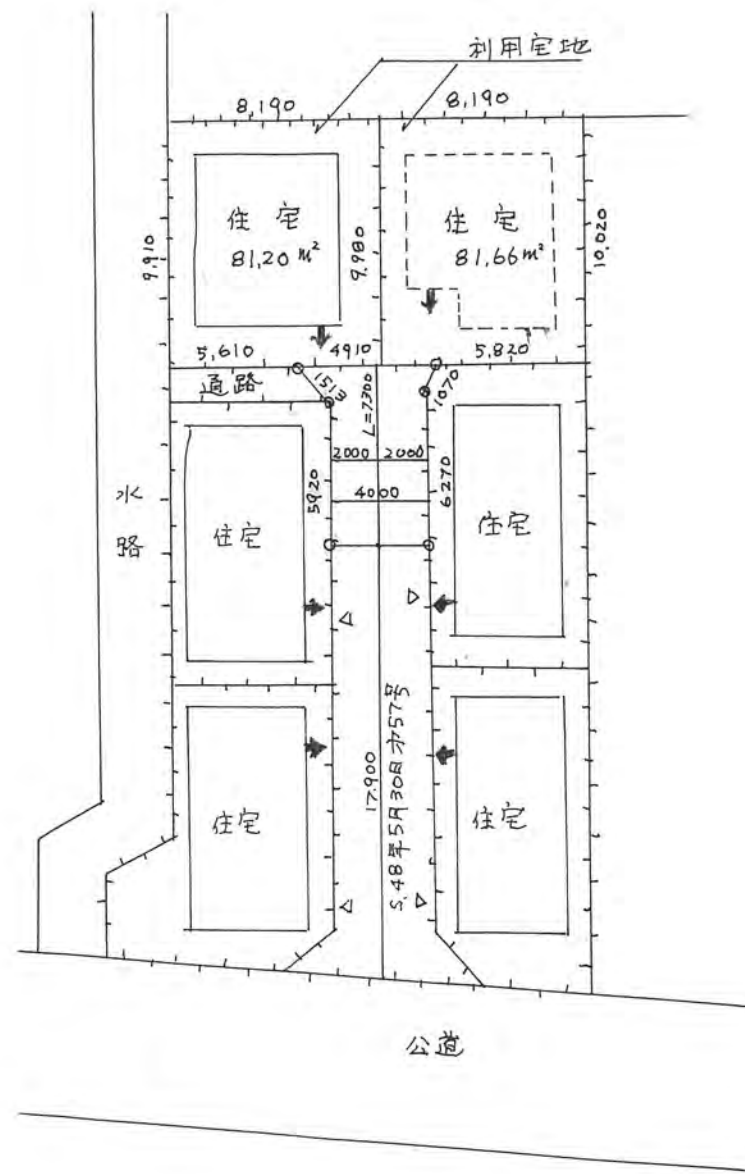
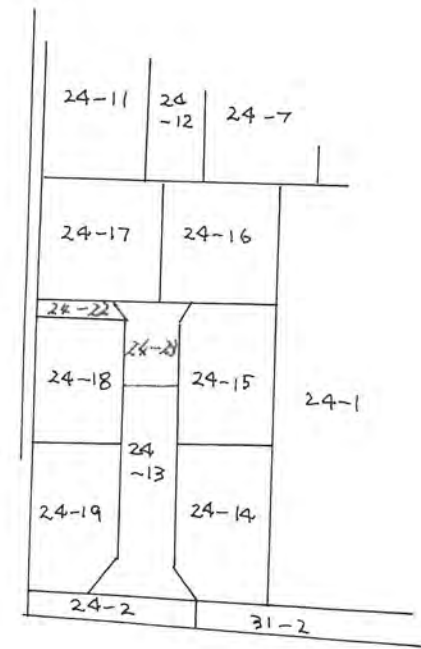


橋道圖 1/50



地籍圖



公圖の写し

道路位置図 (指定・変更・廃止)

15年3月28日第14号
幅員400m 延長7.30m
491

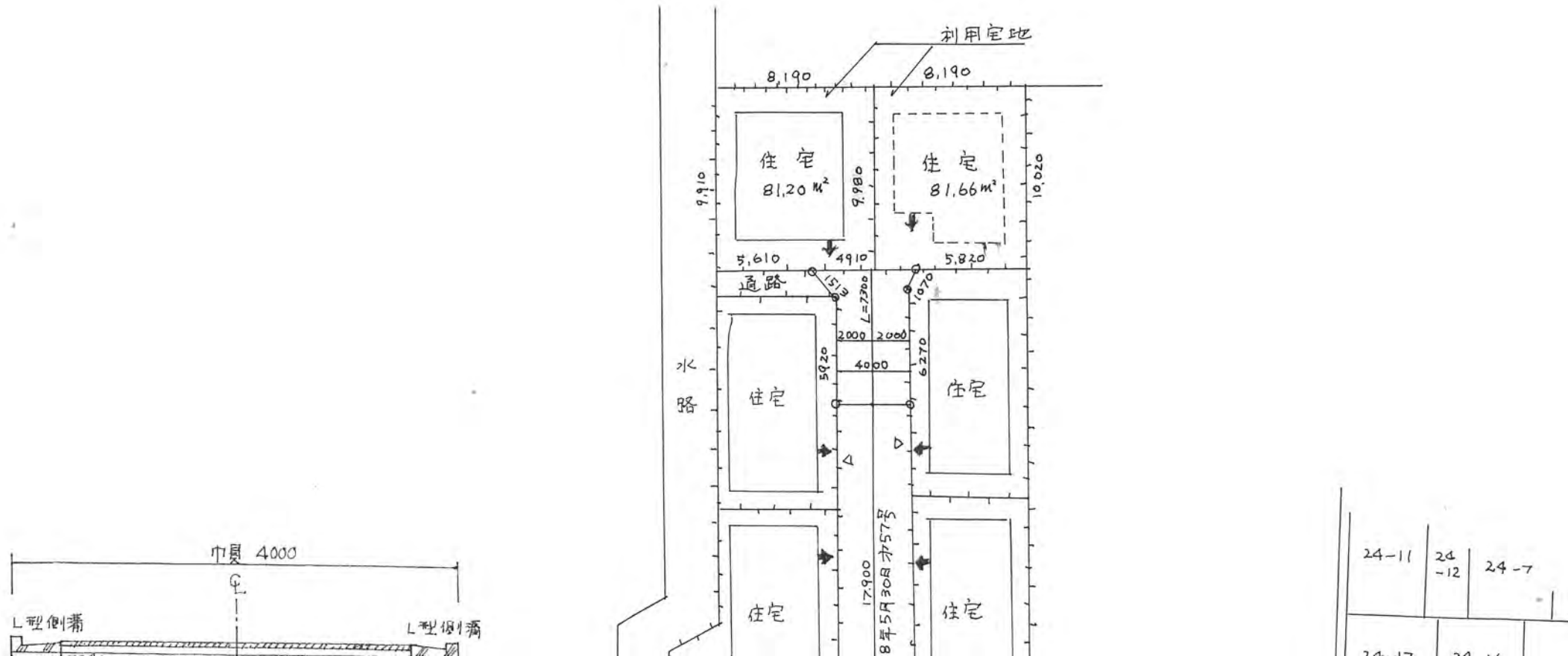
2/2

1、申請に係る土地の地名地番 新座市新堀3丁目24-2

2、申請に係る道路の幅員、延長及び面積

幅員 4,000メートル・延長 7,300メートル・面積 29.77平方メートル
~ 4,910

3、利用宅地総面積 162.86平方メートル



24-11	24-12	24-7
24-17	24-16	