

道路位置図 (指定・変更・廃止)

縮尺	付近見取図	1 : NO SCALI
	地籍図	1 : 300
尺	構造図	1 : 20,50
	公図の写し	1 : 500

16年6月22日第4号
幅員4.20m 延長16.87m

1/2

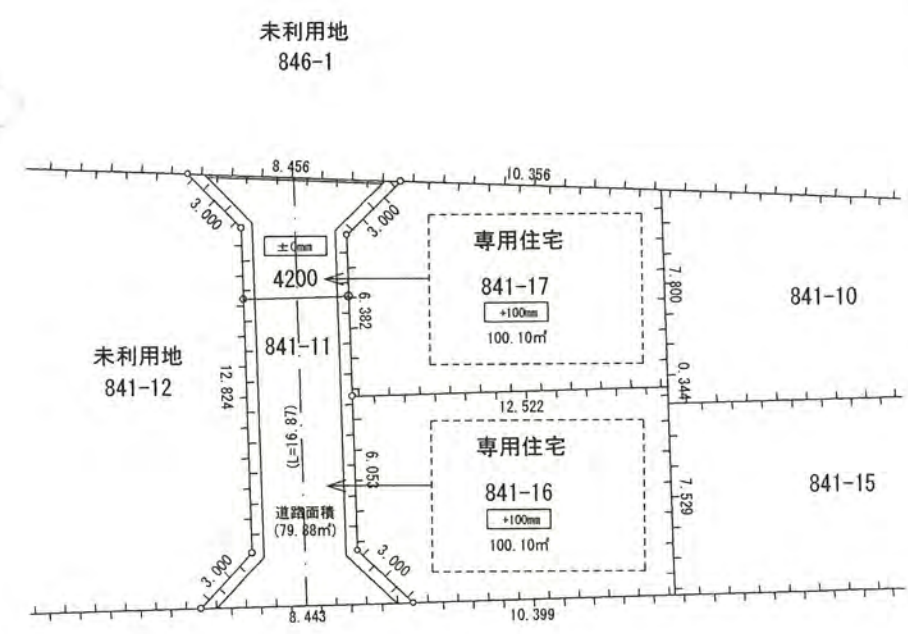
申請に係る土地の地名地番 新座市野火止五丁目841-11、~~841-11~~ ~~841-11~~

申請に係る道路の幅員、延長及び面積

幅員 4.2メートル・延長 16.87メートル・面積 79.88 平方メートル

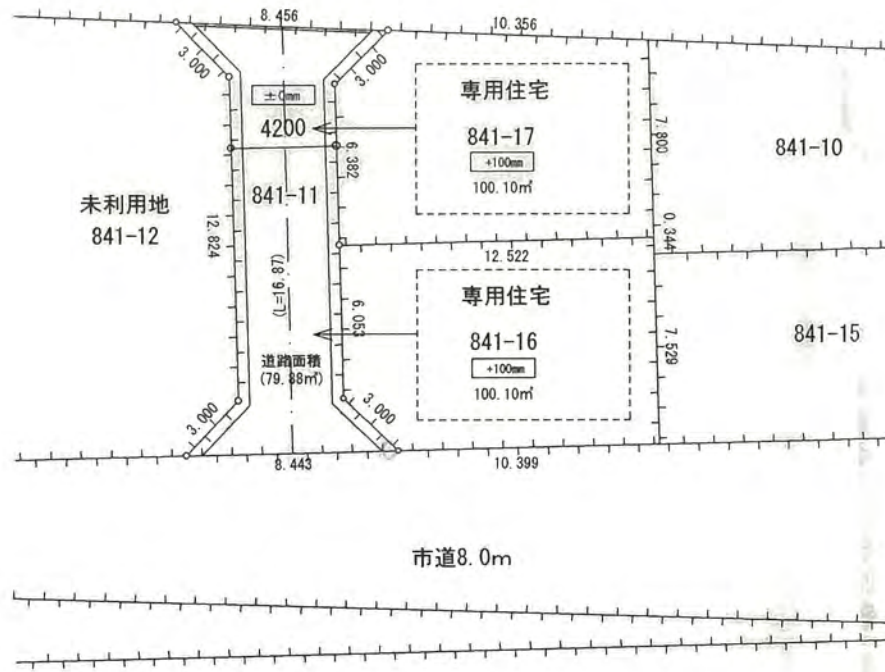
利用宅地総面積 280.08 平方メートル (道路分含む)

地籍図 S=1:300



市道8.0m

未利用地
846-1



16年6月22日第4号
幅員4.20m 延長16.87m

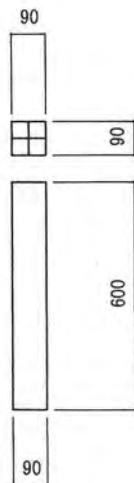
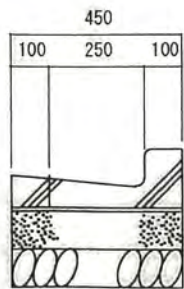
2/2

公 図 写 S=1:500



境界石構造図 S=1/20

L型側溝 S=1/20



道路標準断面図 S=1/50

