

縮尺	付近見取図	1 : NO SCALE
	地籍図	1 : 300
	構造図	1 : 20,50
	公図の写し	1 : 500

道路位置図

(指定 ~~変更~~ ~~廃止~~)

16年6月22日第5号
幅員4.20m 延長15.30m

1/2

申請に係る土地の地名地番 新座市野火止五丁目84-~~84~~、841-18、846-6

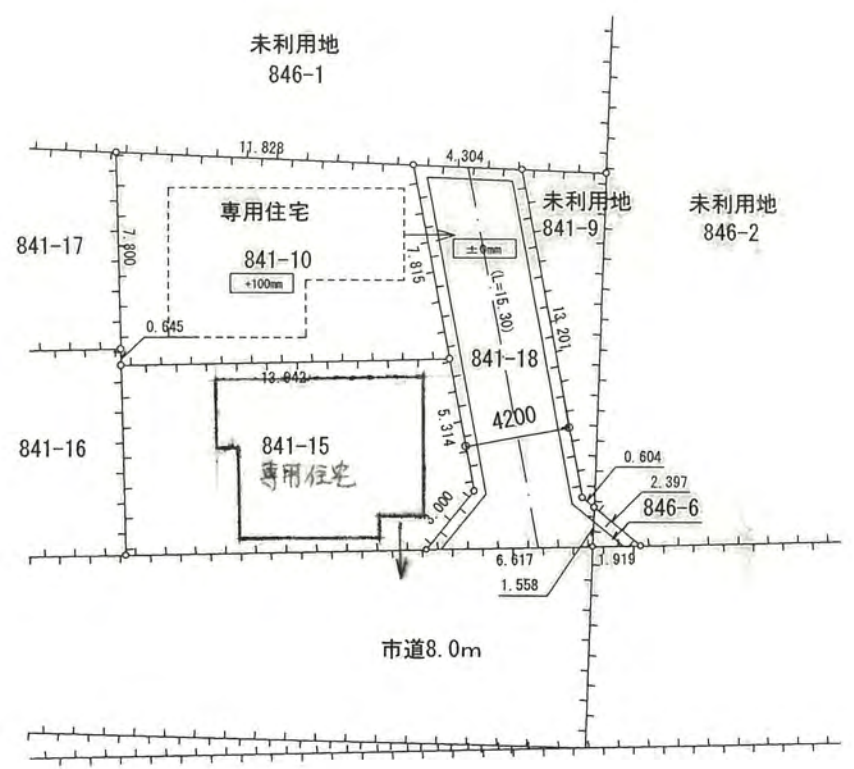
申請に係る道路の幅員、延長及び面積

幅員 4.2 メートル・延長 15.30 メートル・面積・ 68.83 平方メートル

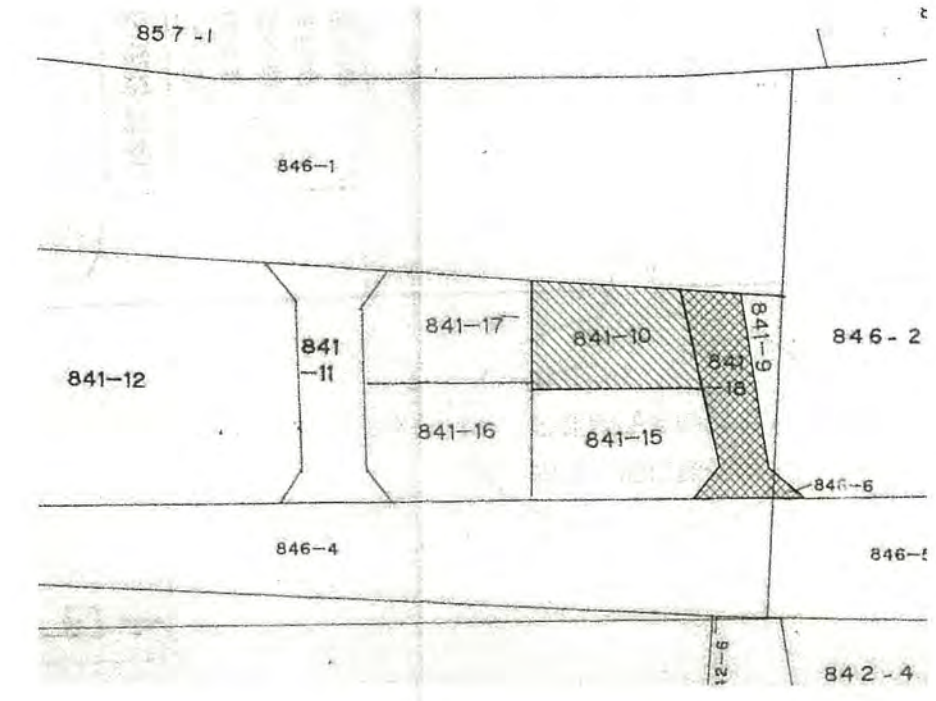
利用宅地総面積 168.99 平方メートル (道路分含む)

地籍図 S=1:300



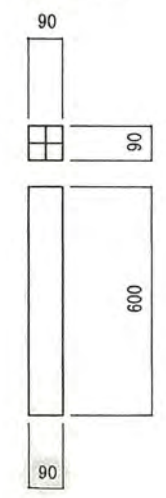


公 図 写 S=1:500



境界石構造図 S=1/20

L型側溝 S=1/20



道路標準断面図 S=1/50

