

道路位置図

六字抹消
六字加入



縮	付近見取図	1/100
	地籍図	1/200
	構造図	1/500
尺	公図の写し	1/500

16年7月20日第7号
幅員4.20m 延長22.85m

1/2

1、申請に係る土地の地名地番 新座市栄二丁目4738番19

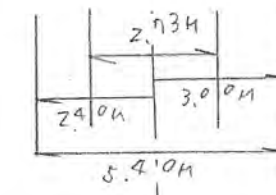
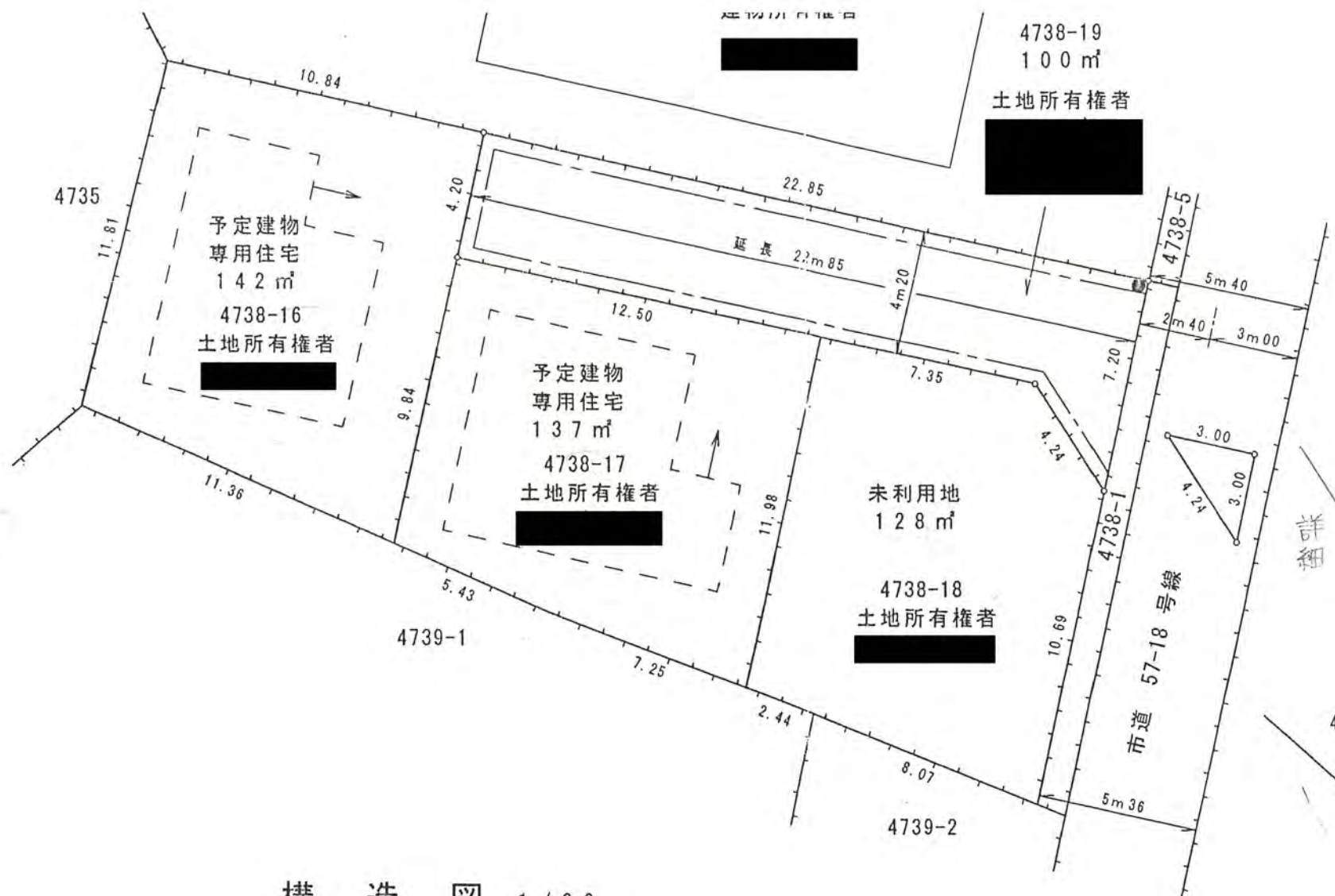
2、申請に係る道路の幅員、延長及び面積

幅員 4.20メートル・延長 22.85メートル・面積 100.48平方メートル

3、利用宅地総面積 ~~362.21~~ 380.21 平方メートル

地籍図 1/200



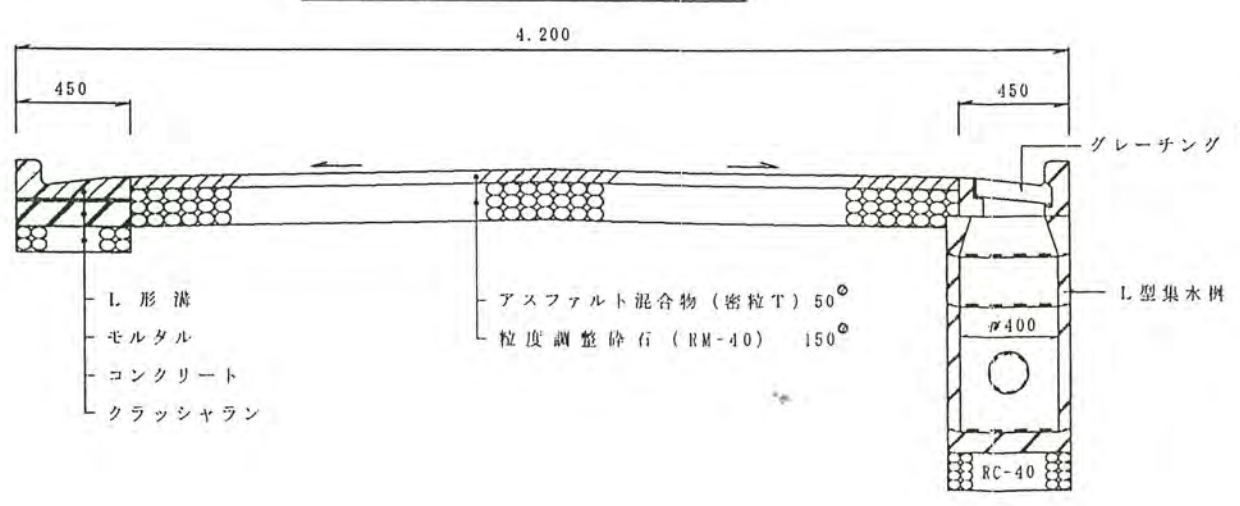


公 図 写 1/500

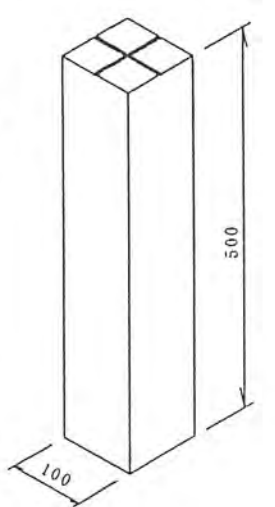
記入 新設建築指導課 [Redacted]

16年7月20日第7号
幅員4.20m 延長22.85m

構造図 1/30



標示石



上記は浦和地方法務局志木出張所の
公図により転写したものである。
平成16年5月20日
二級建築士 [Redacted]