

# 道路位置図 一部 (指定・変更・廃止)

尺	構造図	1/50
	公図の写し	1/500

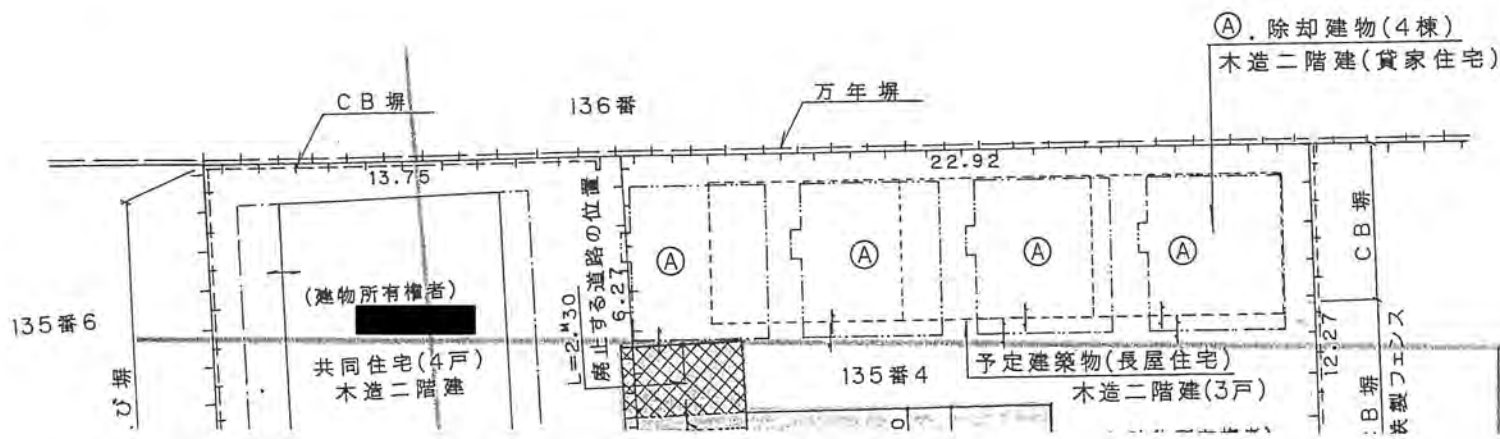
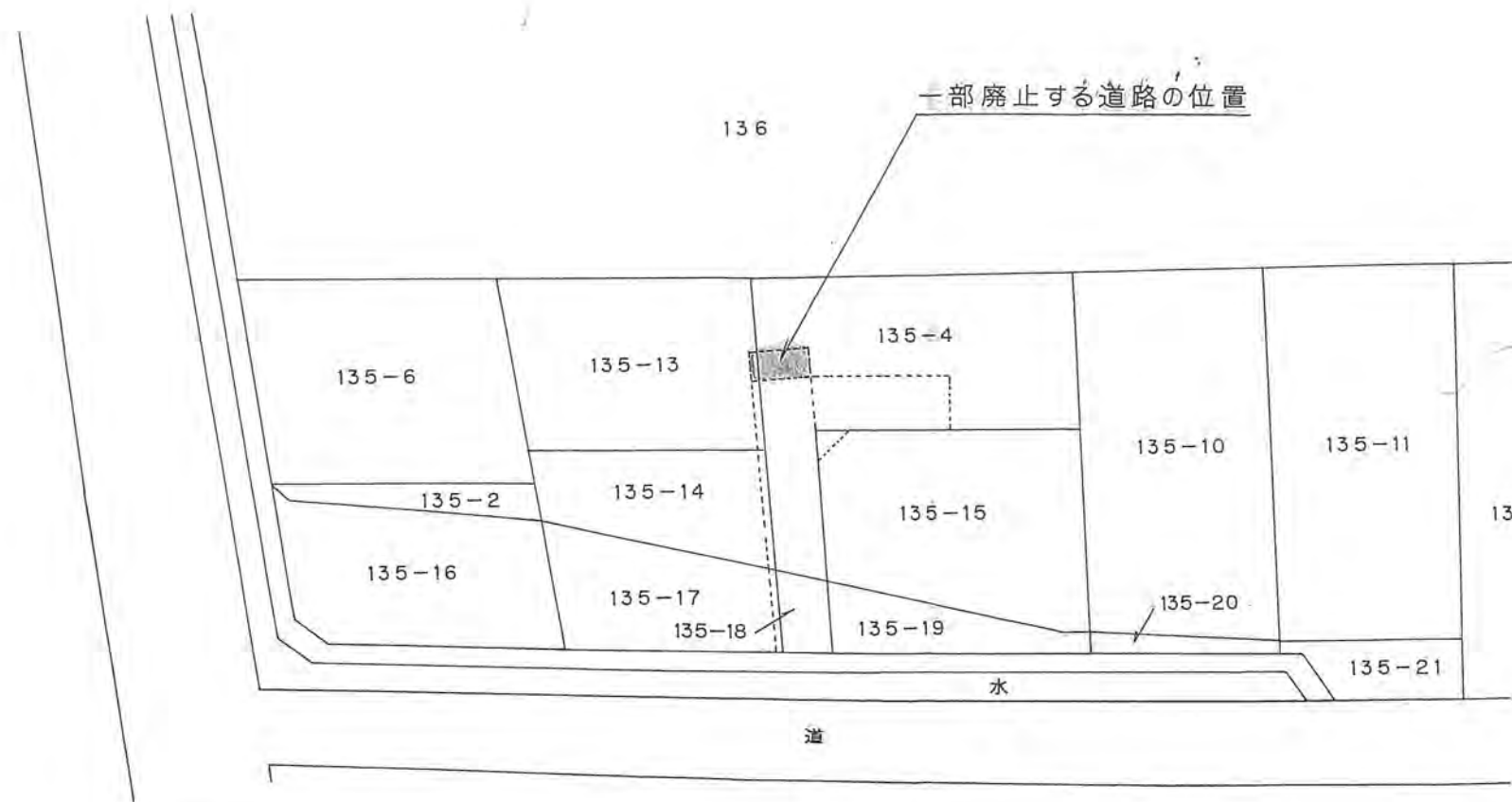
-部廃止 1/2  
 16年9月6日第425号  
 幅員4.00m 延長2.30m  
 (昭和47年2月23日第425号  
 の一部廃止)

1、申請に係る土地の地名地番 埼玉県 新座市 東一丁目 (135番4,13)の一部

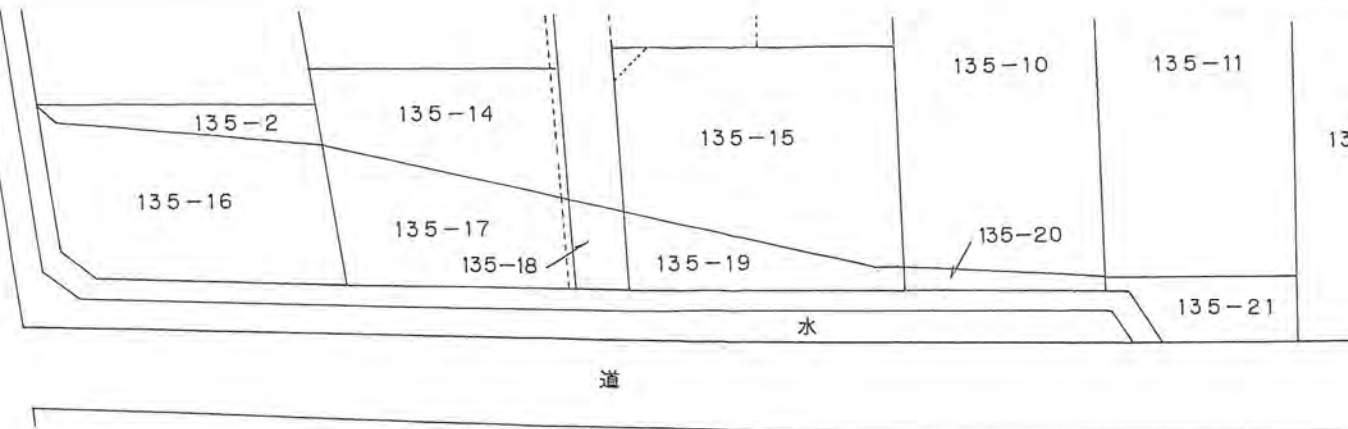
2、申請に係る道路の幅員、延長及び面積

幅員 4.00メートル・延長 2.30メートル・面積 9.20平方メートル

3、利用宅地総面積 平方メートル



公 図 の 写



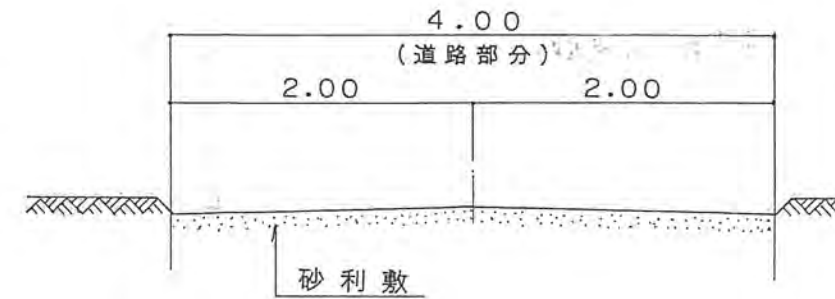
Ⓐ. 除却建物(4棟)  
木造二階建(貸家住宅)

公 図 の 写

一部廃止 2/2  
16年9月6日第425号  
幅員4.00m 延長2.30m  
(昭和47年2月23日第425号  
の一部廃止)



新座都市計画道路  
3.4.7 東朝霞線



まちづくり計画 H16-38

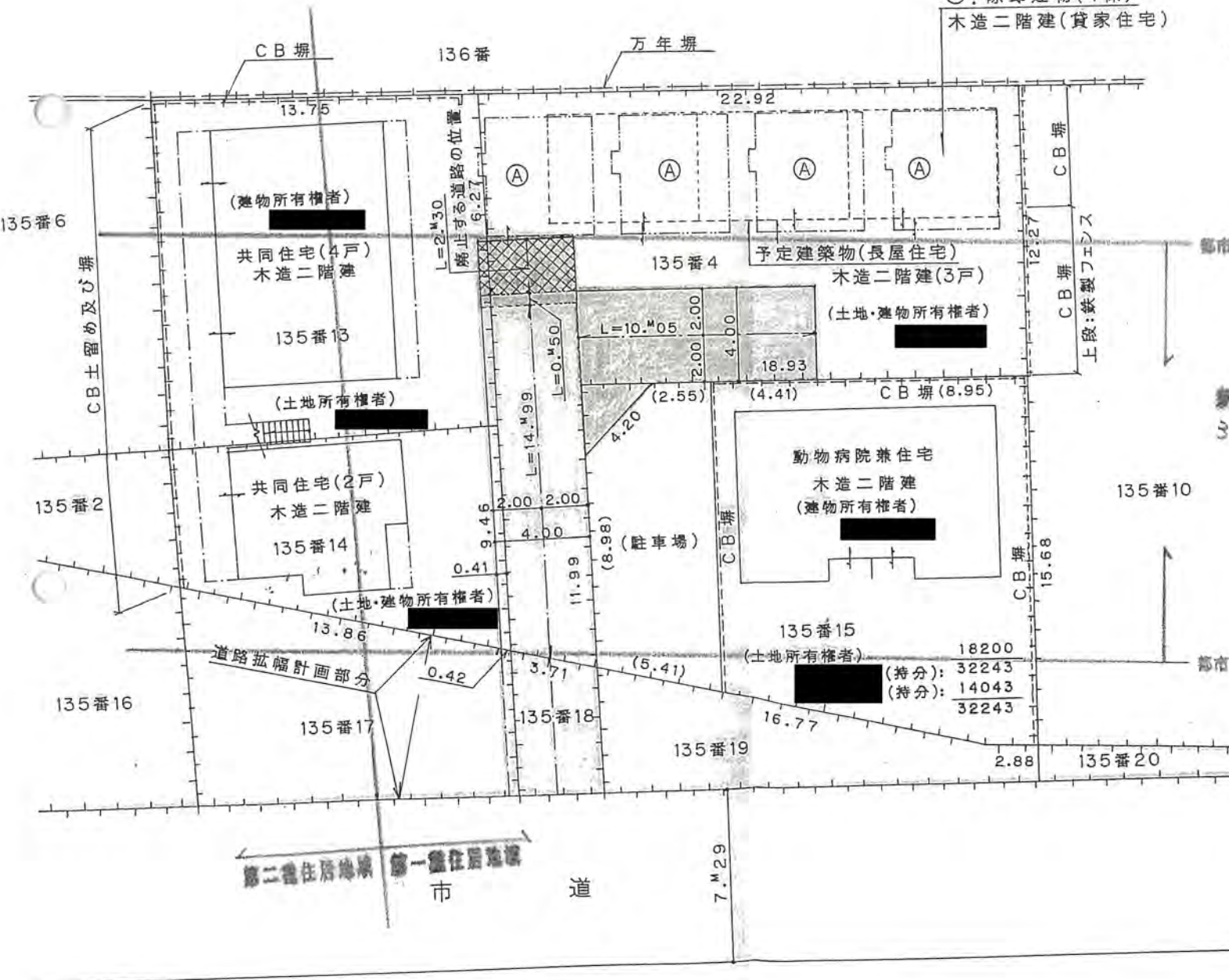
構 造 図

印 = 道路位置指定道路部分。  
昭和41年3月28日。第99号。

印 = 道路位置指定道路部分。  
昭和47年2月23日。第425号。

印 = 道路拡幅計画部分。(拡幅部分は新座市買収済)

地 籍 図



第二種住居地域 第一種住居地域

47 2/23 425

# 道路位置指定申請図

付近見取図	
構造図	
尺	

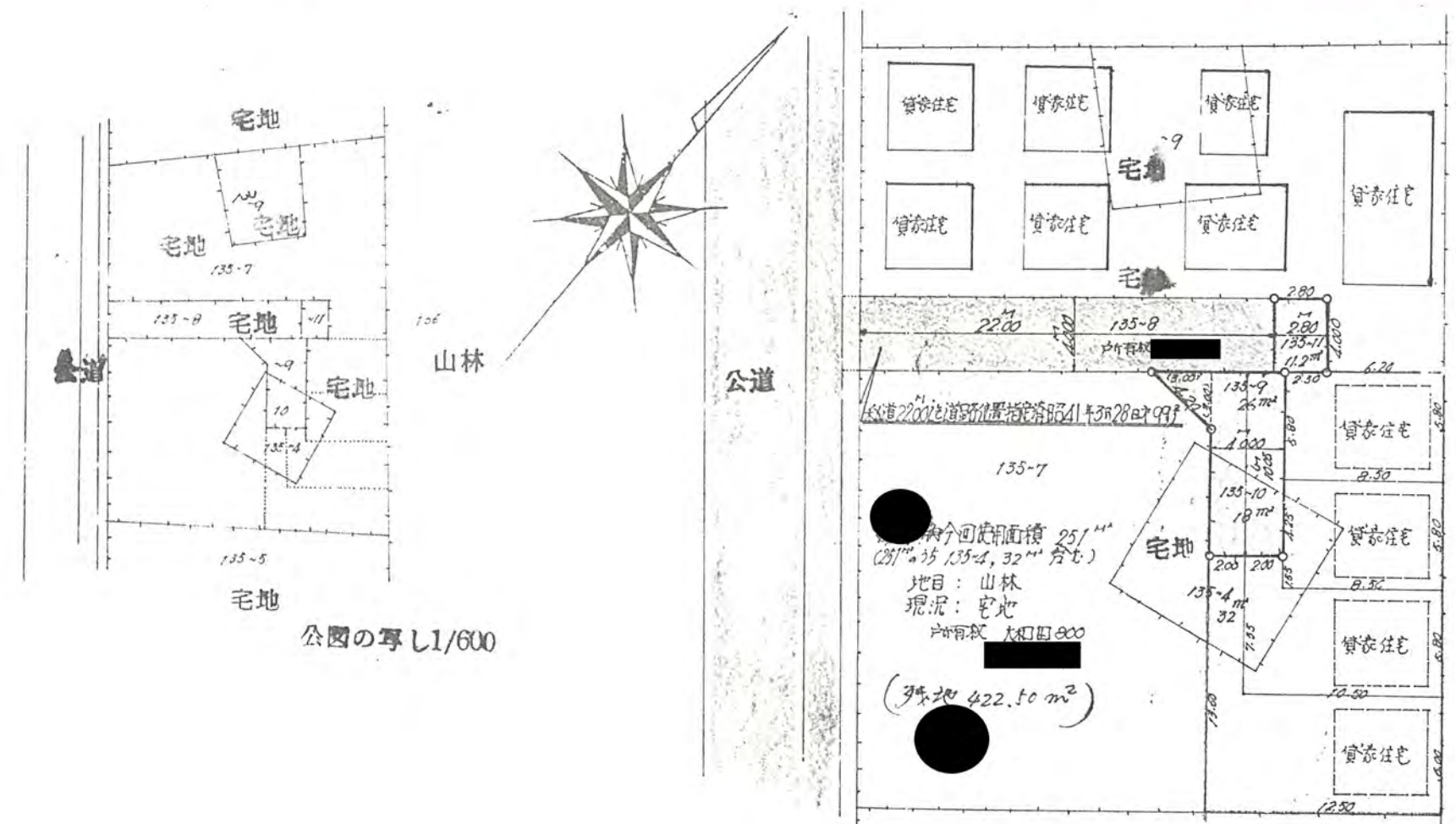
道路となる土地の地名地番 新登市大字野火止中東 135-9-10-11.

55.20 平方メートル

幅員 4.000 メートル・延長  $\left. \begin{matrix} \text{既存: } 22.00 \\ \text{増設: } 12.85 \end{matrix} \right\} 34.85$  メートル・自動車回転広場

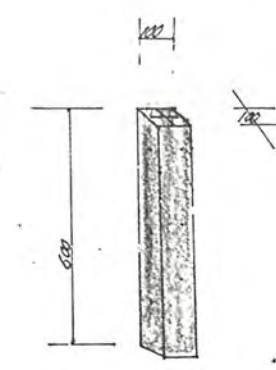
利用宅地総面積 251 平方メートル

47年2月23日第425号  
幅員 4.0 m 延長 12.85 (34.85) m



公図の写し1/600

● 今回利用面積 251<sup>m<sup>2</sup></sup>  
 (231<sup>m<sup>2</sup></sup> + 135-4, 32<sup>m<sup>2</sup></sup> 合七)  
 地目: 山林  
 現況: 宅地  
 戸所有権 大和国 800  
 ● (宅地 422.50 m<sup>2</sup>)



100 x 100 x 600  
境界石

配置図 S = 1/300