

# 道路位置図 (指定・変更・廃止)

尺	構造図	S=1:50
	公図の写し	S=1:500

17年8月4日第5号  
幅員4.20 延長17.45

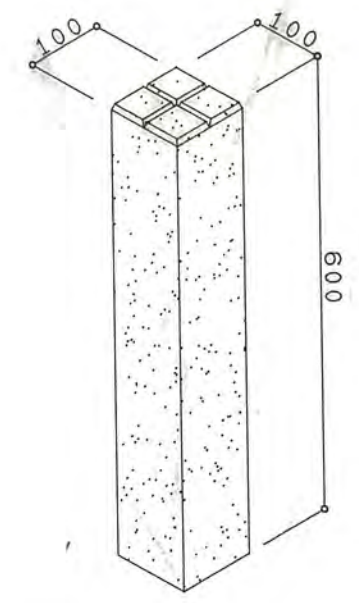
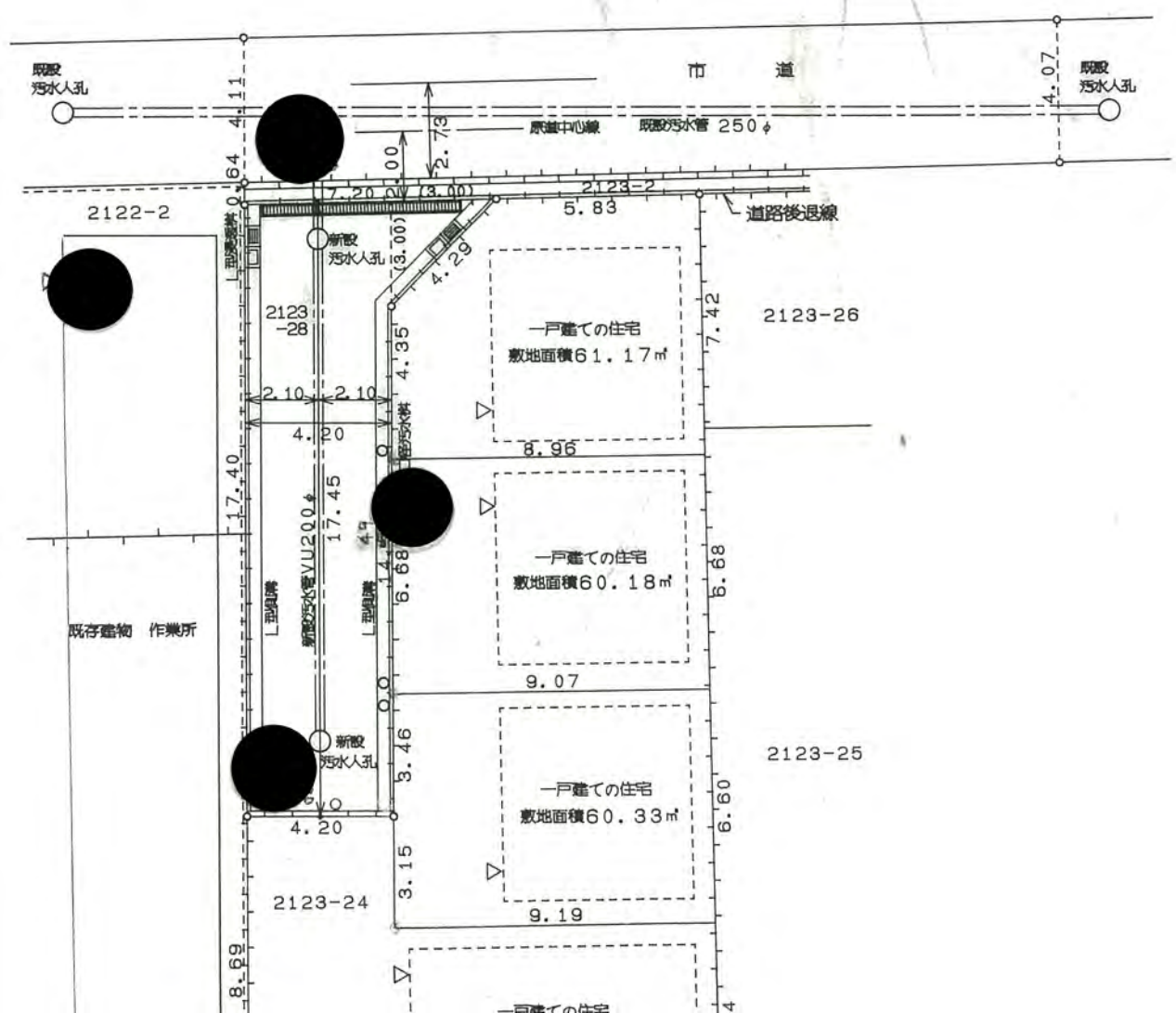
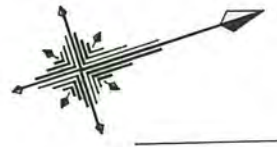
1/2

1、申請に係る土地の地名地番 新座市東北一丁目2123-28

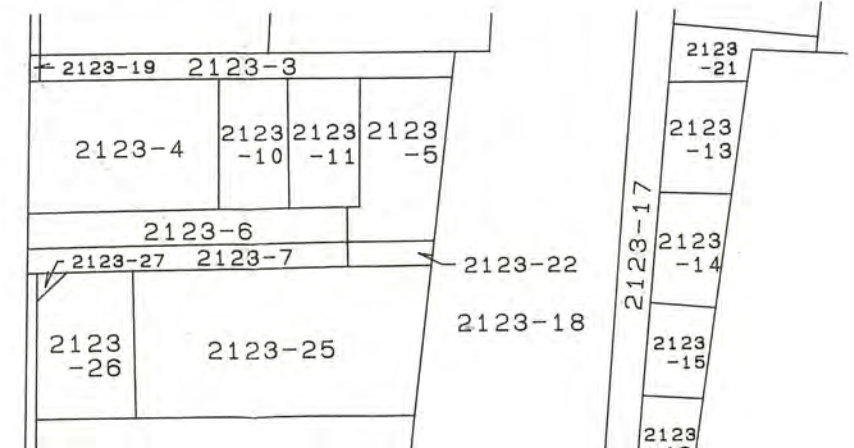
2、申請に係る道路の幅員、延長及び面積

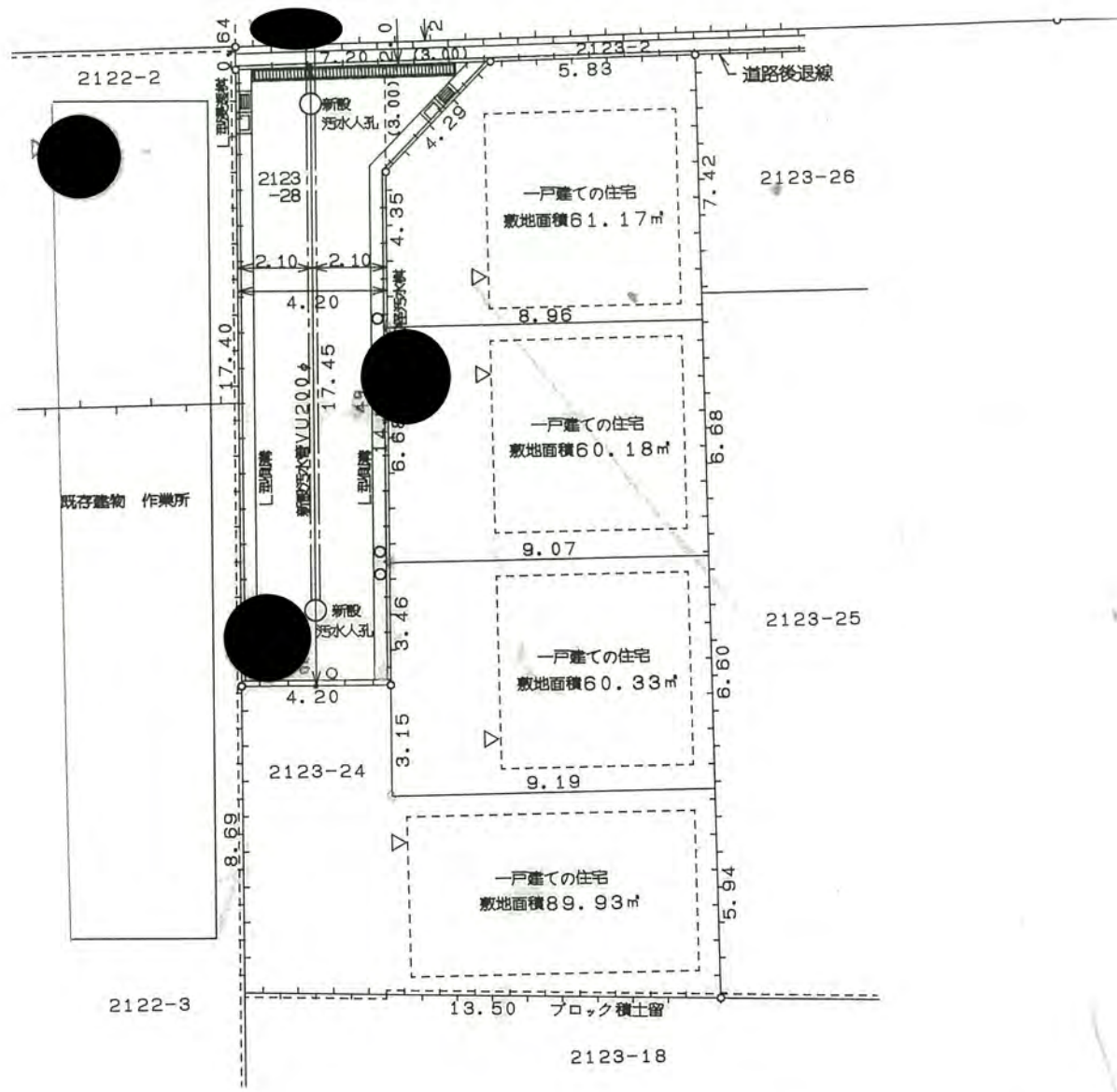
幅員 4.20 メートル・延長 17.45 メートル・面積 77.76 平方メートル

3、利用宅地総面積 271.61 平方メートル

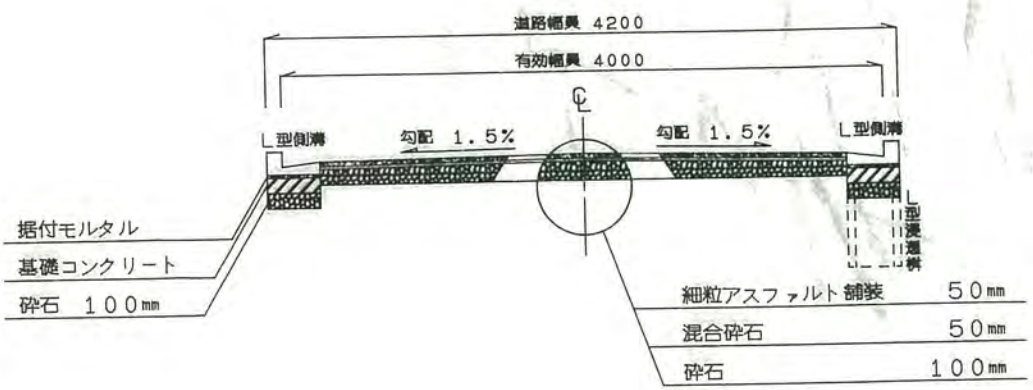


境界石 S=1:10





地籍図 S = 1 : 200

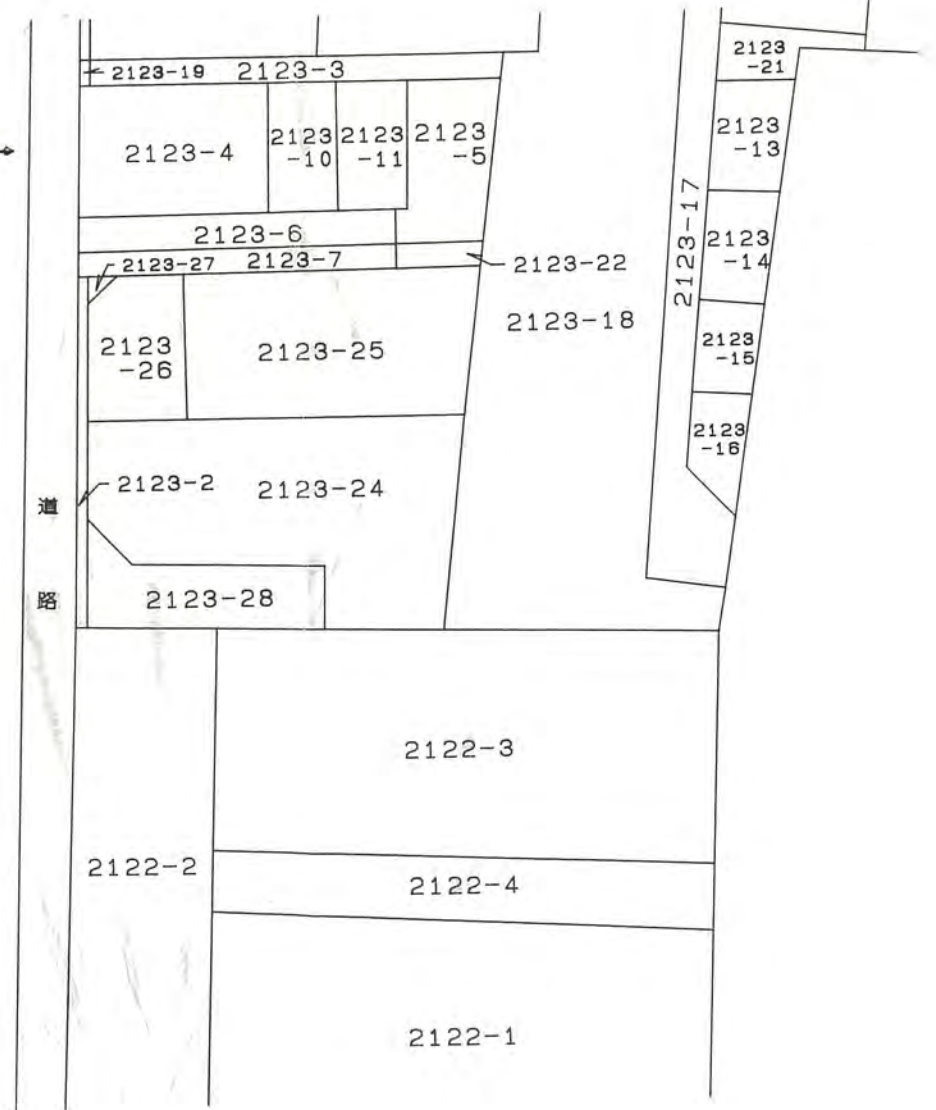


道路構造図 S = 1 : 50

境界石 S = 1 : 10

17年8月4日第5号  
幅員4.20m 延長17.45m

2/2



公図の写し S = 1 : 500