

# 道路位置図 (指定・変更・廃止)

縮尺	付近見取図	1/3000
	地籍図	1/200
尺	構造図	1/50 1/20
	公図の写し	1/500

17年9月14日第7号  
幅員4.20m 延長24.74m

1/2

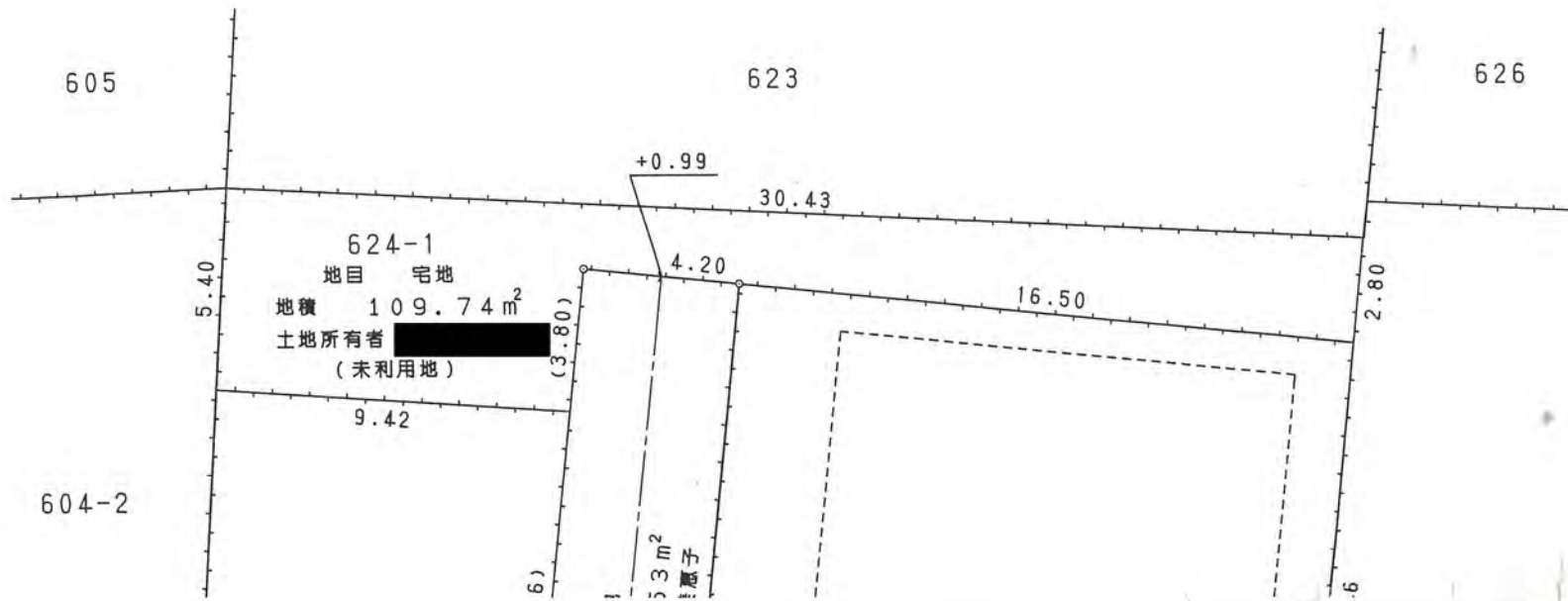
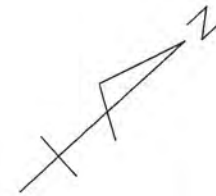
1、申請に係る土地の地名地番 新座市菅沢一丁目 624-4

2、申請に係る道路の幅員、延長及び面積

幅員 4.20メートル・延長 24.74メートル・面積 108.53平方メートル

3、利用宅地総面積 386.84平方メートル

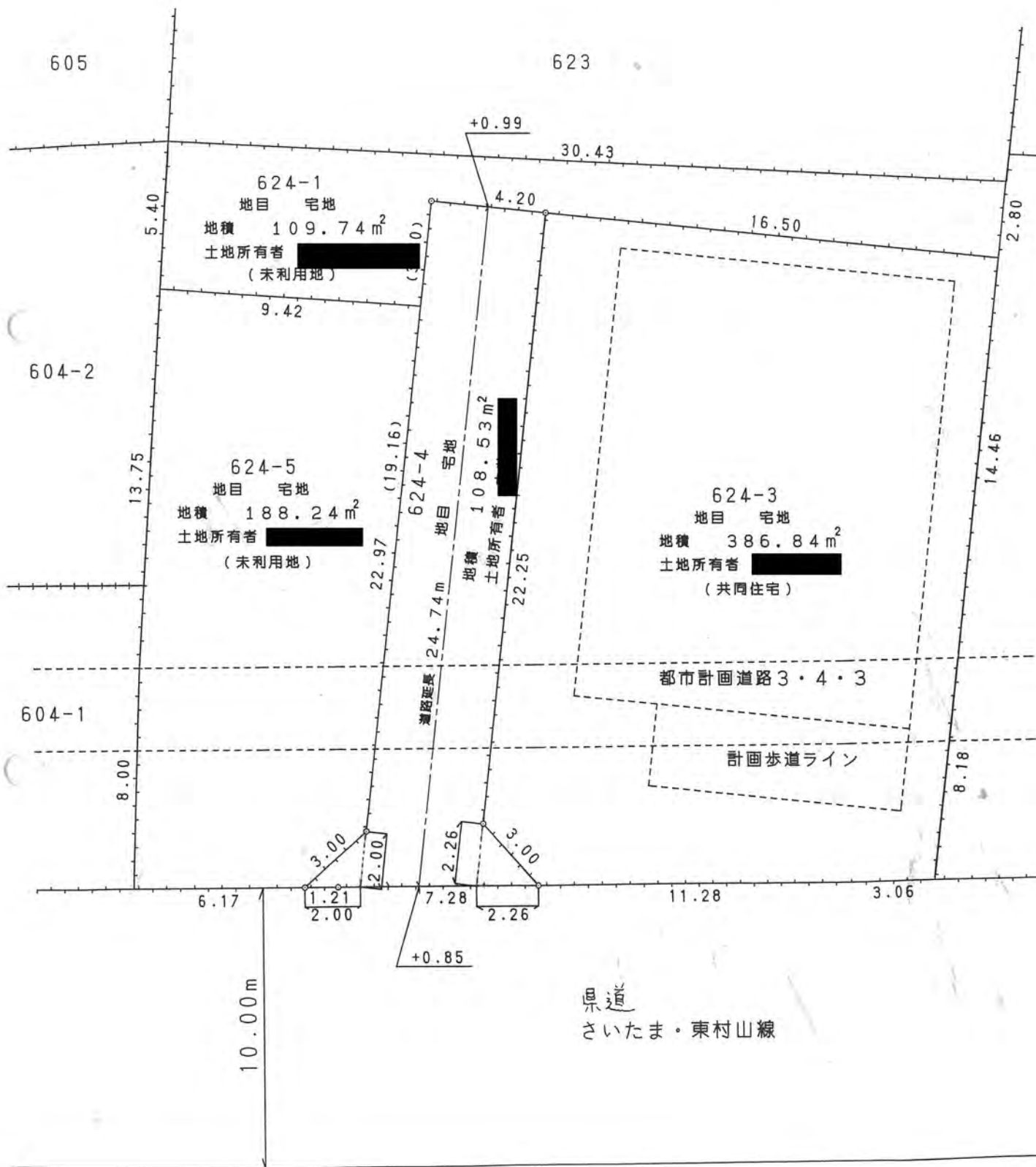
地籍図 S=1/200



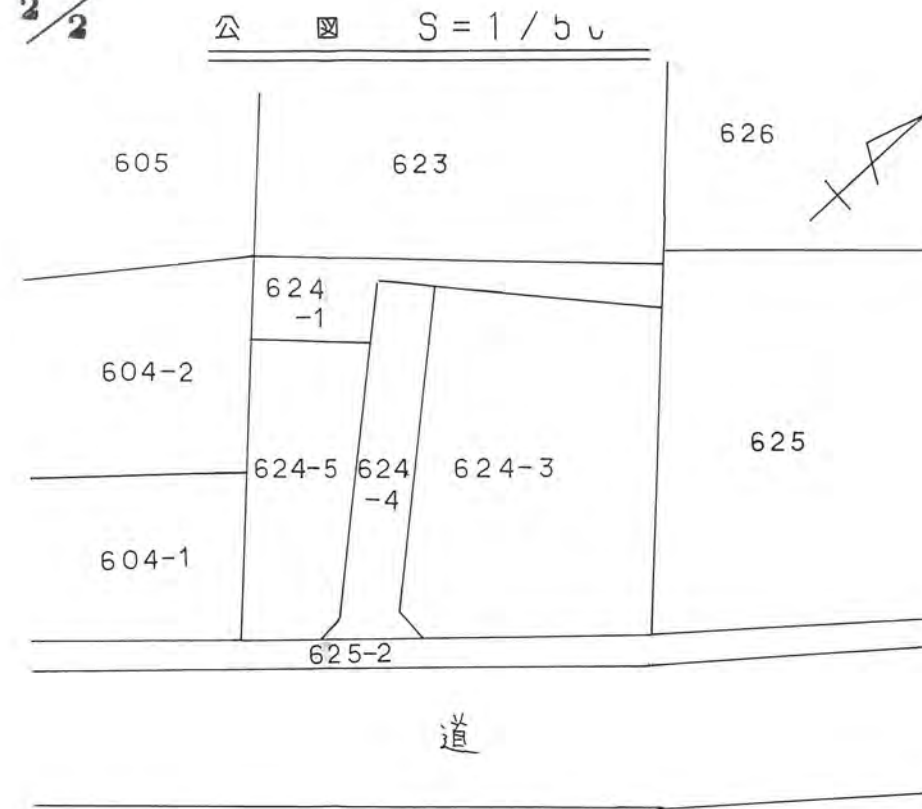
公図 S=1/500




17年9月14日第7号  
幅員4.20m 延長24.74



2/2



道路横断面図 S=1/50



密粒度アスコン5cm  
粒調碎石 10cm  
切込碎石 10cm

境界石 S=1/20

