

道路位置図

(指定・変更・廃止)

尺	公図の写し	1/60
---	-------	------

17年10月11日第8号
幅員4.60m 延長11.22m

1/2

1、申請に係る土地の地名地番 新座市馬場4丁目4170番6

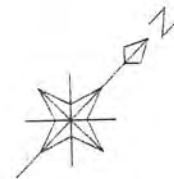
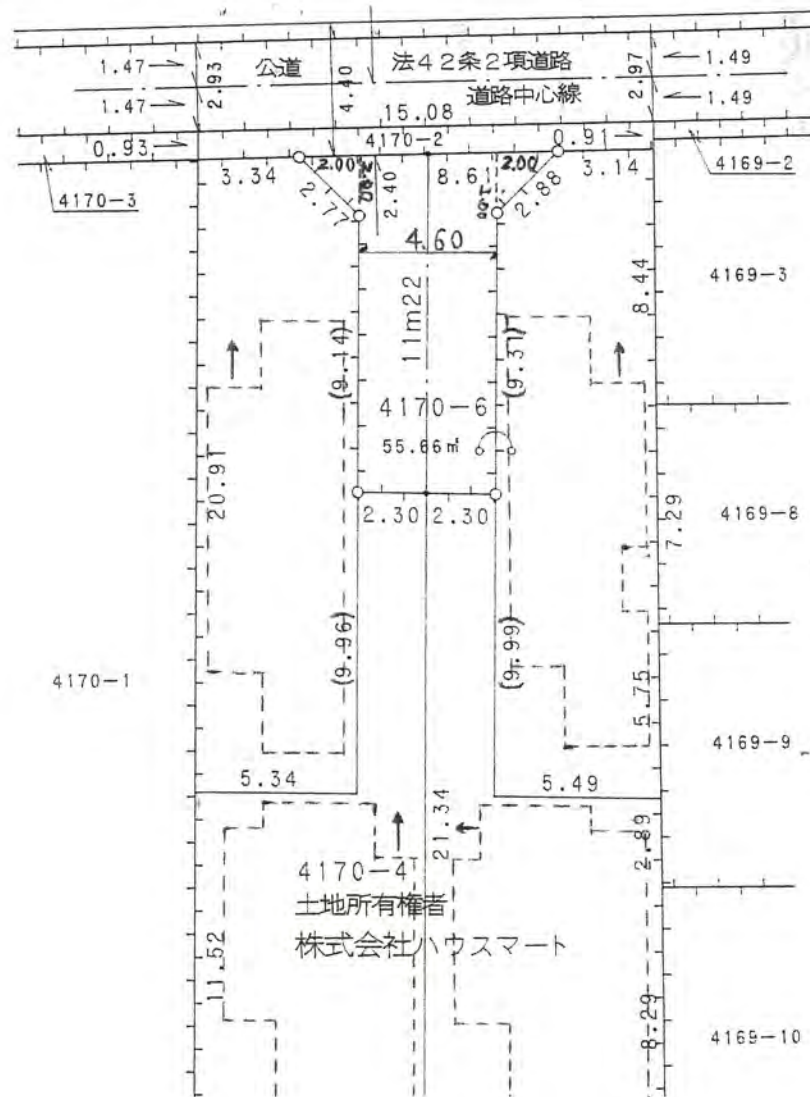
2、申請に係る道路の幅員、延長及び面積

幅員 4.60メートル・延長 11.22メートル・面積 55.66平方メートル

3、利用宅地総面積 499.93平方メートル

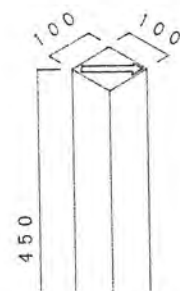
公図写 S=1/600

地籍図 S=1/250

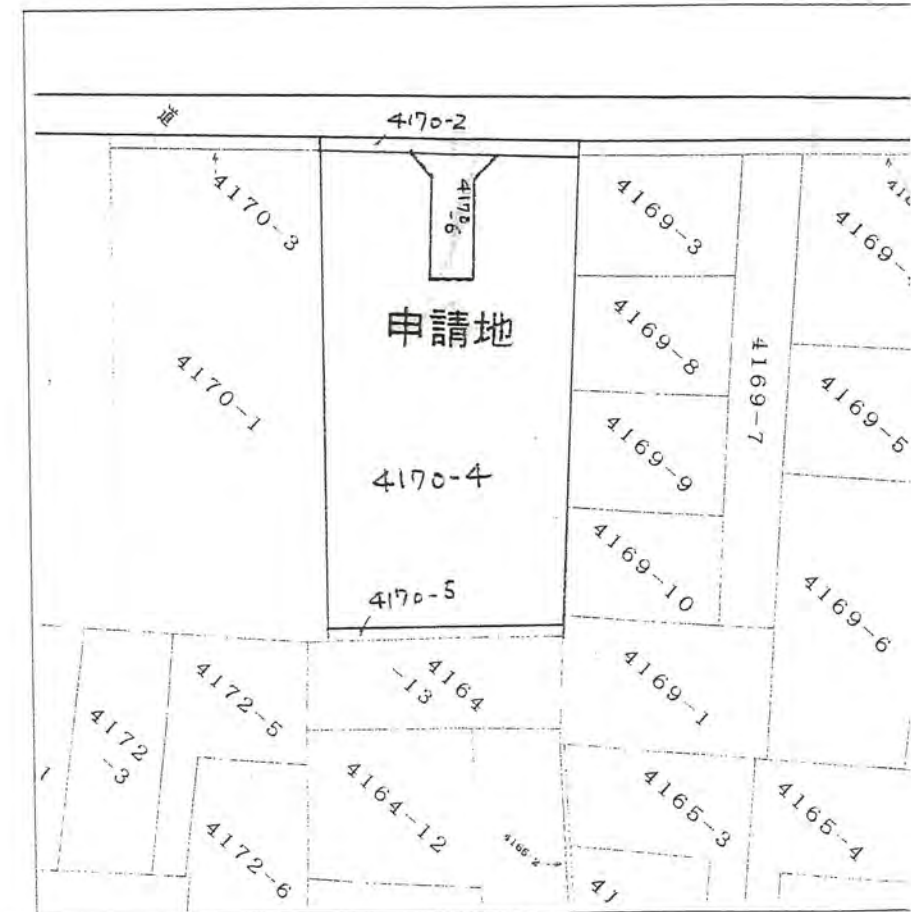
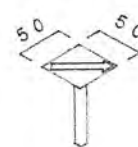


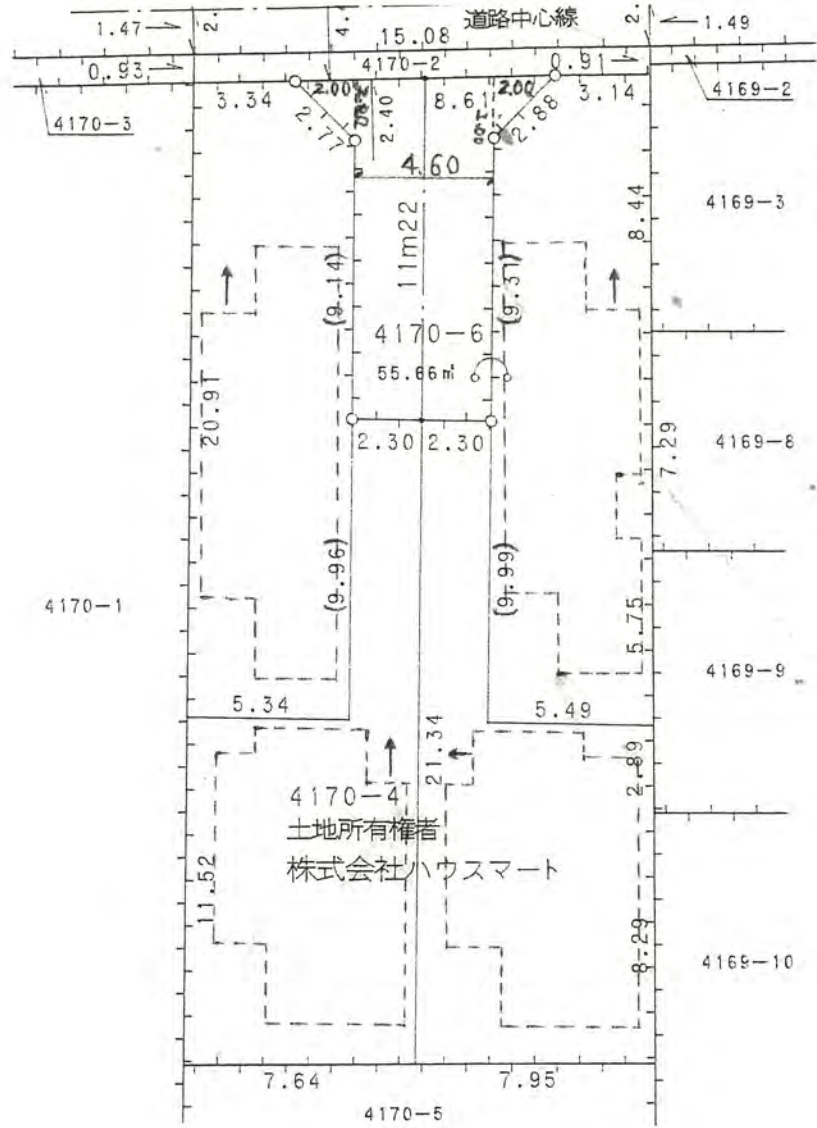
境界標 S-1:100

コンクリート杭



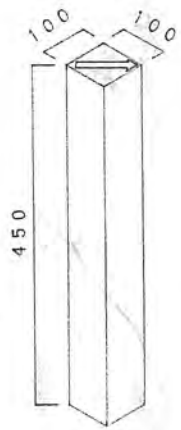
金属プレート



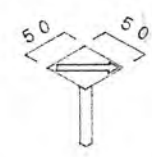


境界標 S-1:100

コンクリート杭



金属プレート



17年10月11日第8号
幅員4.60m 延長11.22m

構造図

S=1/30

