

# 道路位置図 (指定・変更・廃止)

縮	付近見取図	1/1500
	地籍図	1/300
	構造図	1/100
尺	公図の写し	1/250

17年3月2日第19号  
幅員4.00m 延長15.86m

1/2

、申請に係る土地の地名地番

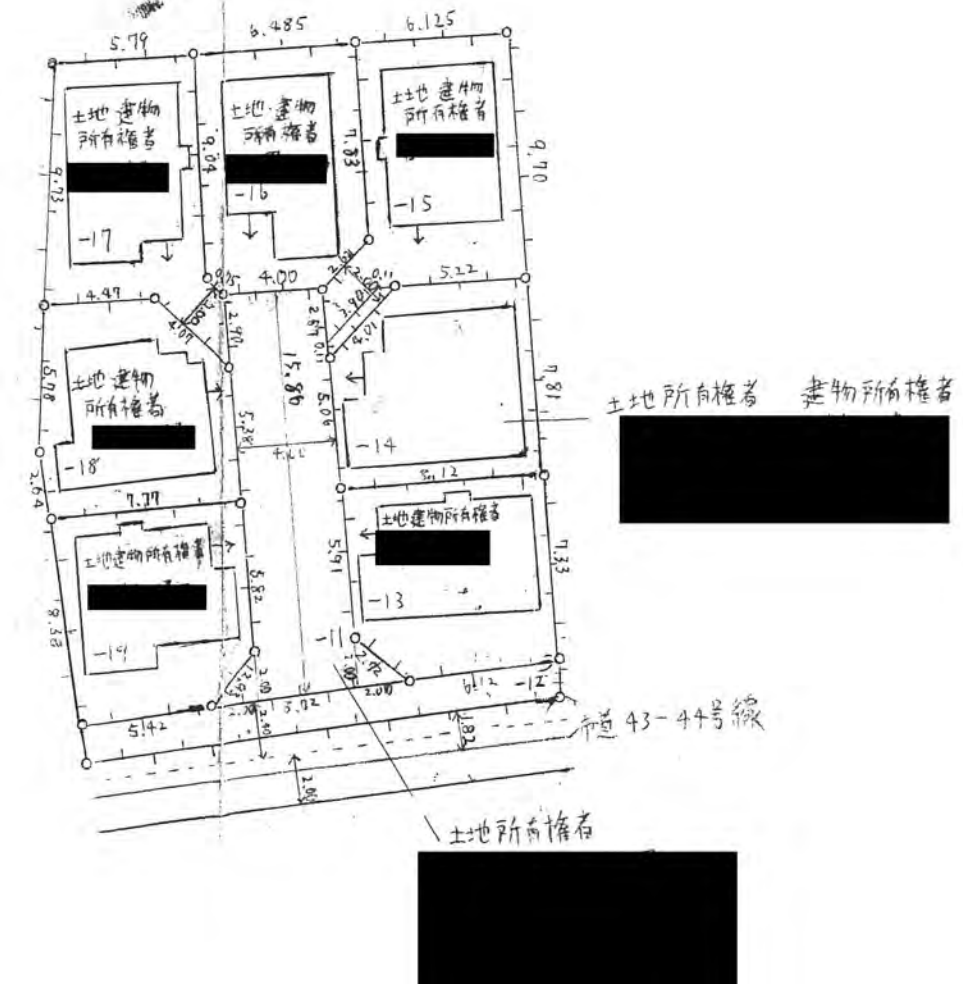
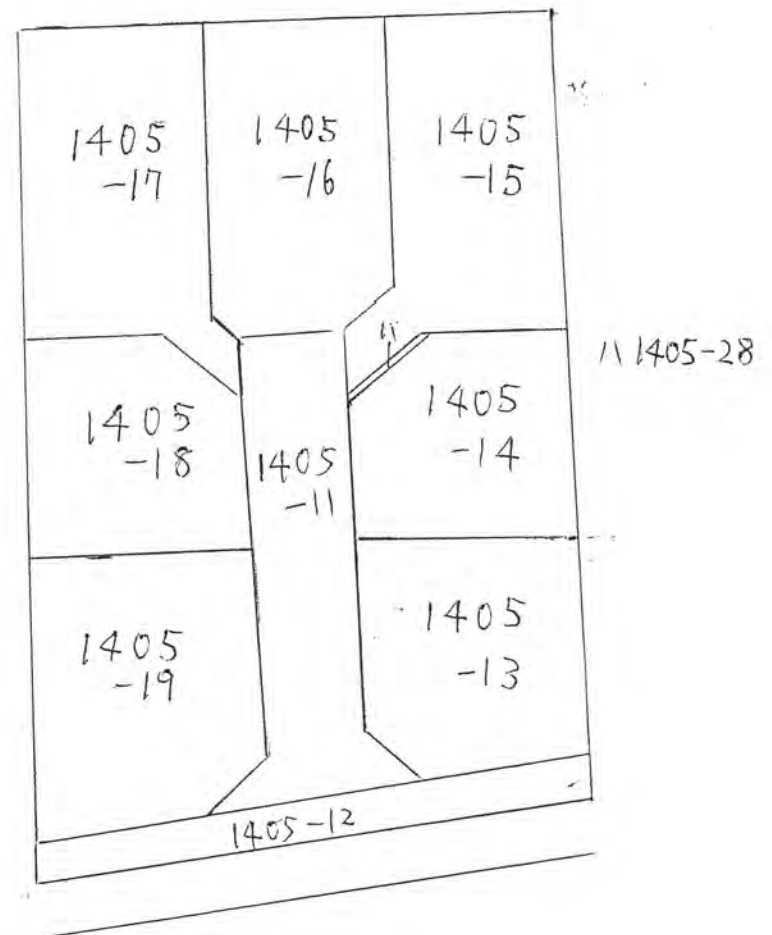
、申請に係る道路の幅員、延長及び面積

幅員 4.00メートル・延長 15.86メートル・面積 67.93平方メートル

、利用宅地総面積 平方メートル

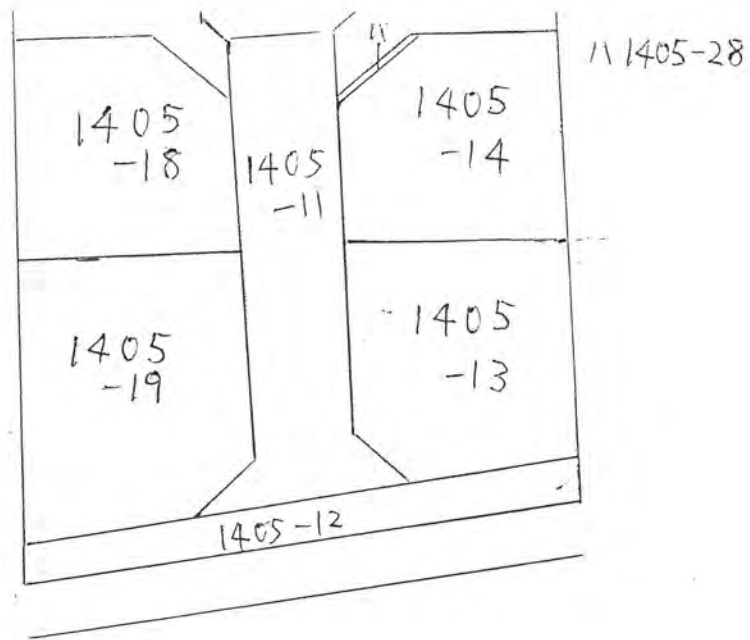
公図写し 1/250

地籍図 1/300



土地所有者 建物所有者  
[Redacted]

土地所有者  
[Redacted]



構造図 1/100

