

道路位置図 (指定・変更・廃止)

縮尺	付近見取図	1/1500
	地籍図	1/200
	構造図	1/30
	公図の写し	1/500

土地利用計画図 縮尺 1/200

19年5月11日第3号
幅員4.0m 延長31.50m

1/2

1、申請に係る土地の地名地番 新座市馬場一丁目4446番9

2、申請に係る道路の幅員、延長及び面積

幅員 4.00メートル・延長 31.50メートル・面積 126.18平方メートル

市道52-35号線
建築基準法第42条2項
認定幅員1m82

3、利用宅地総面積 457.02平方メートル



公図写 縮尺 1/500

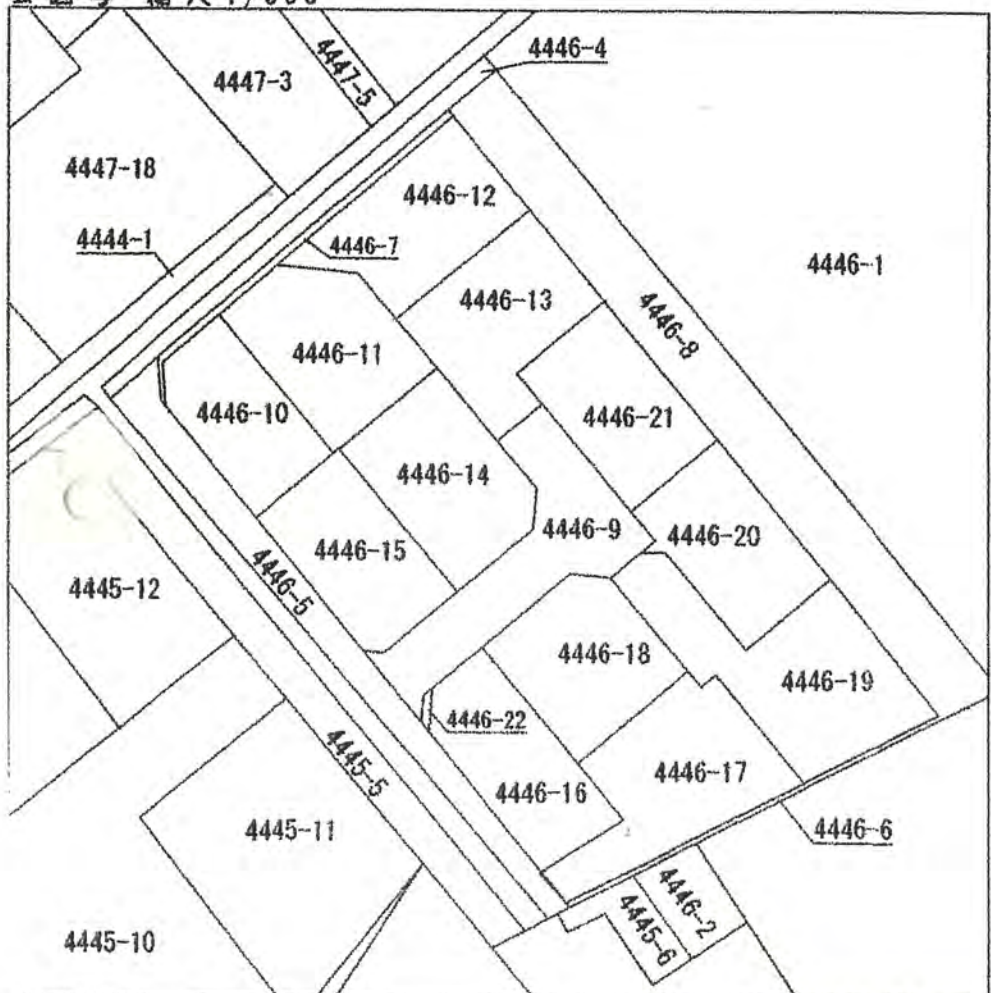
4446 4

19年5月1日第3号
幅員4.0m 延長31.50m

3
2

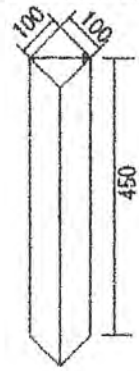
市道52-36号線
建築基準法第42条1項1号
認定幅員0m91

公図写 縮尺 1/500

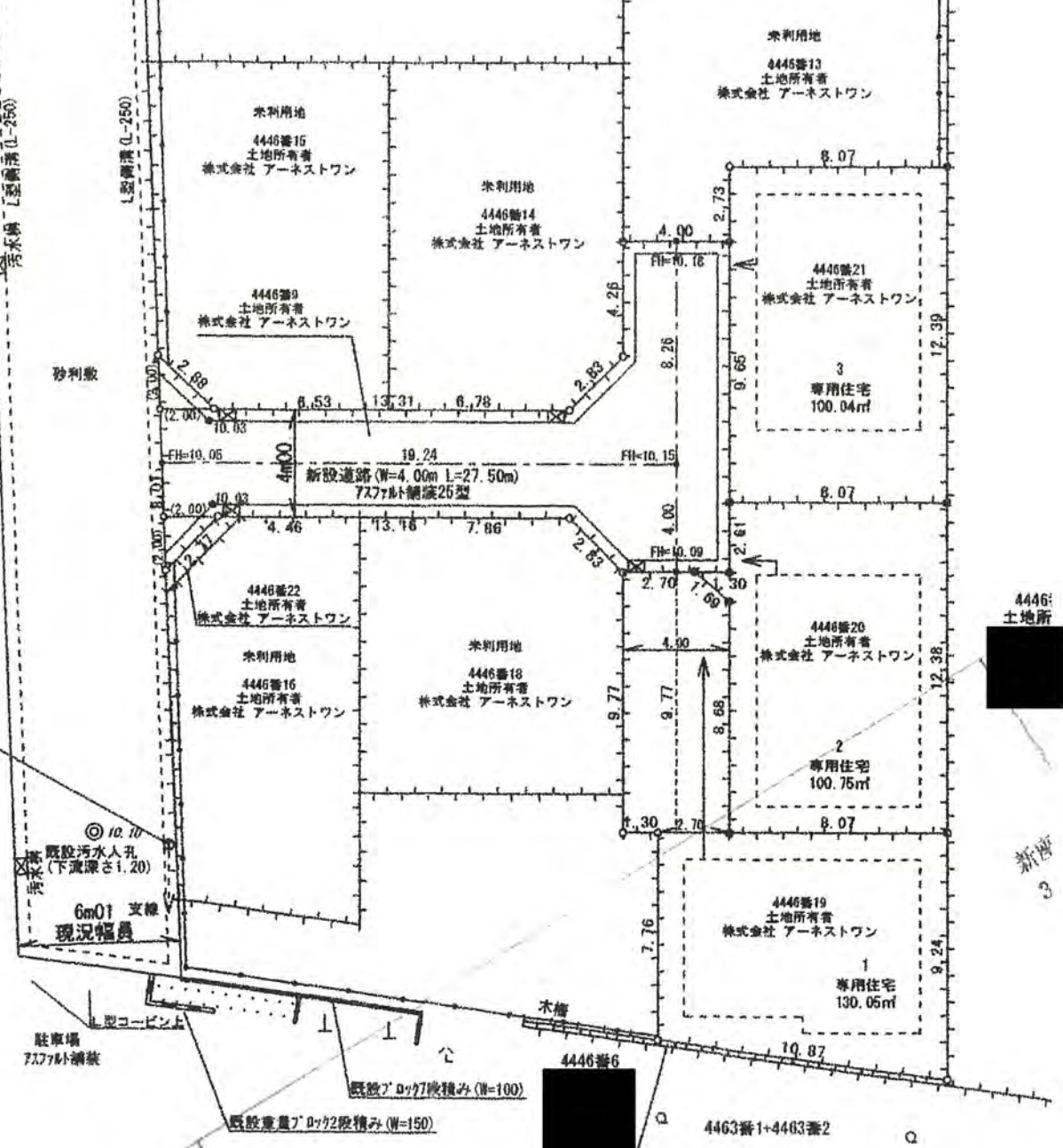


さいたま地方事務所本出張所
平成19年1月17日調査

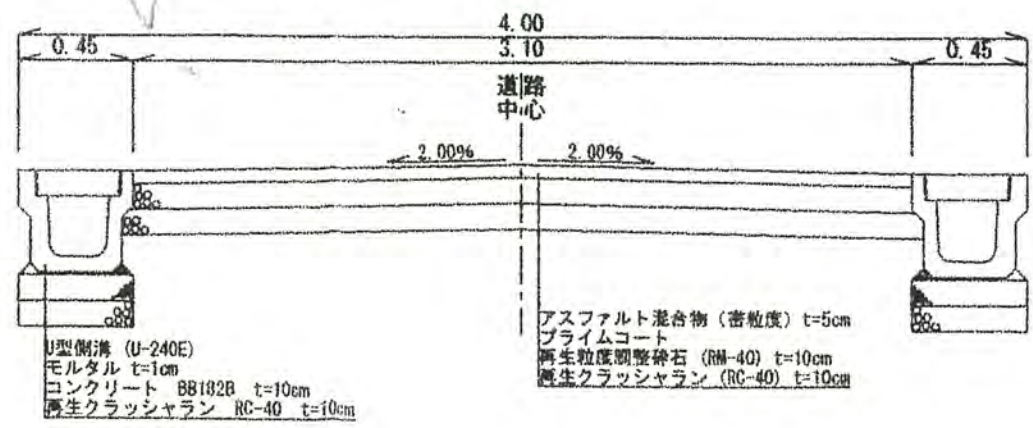
境界杭 1/10



東電柱(堀の内18)
NII共架(米川左/右A4/左16)



標準断面図 縮尺 1/30



まちづくり計画