

道路位置図 (指定・変更・廃止)

19年6月5日第7号
幅員5.00m 延長28.77m

1/2

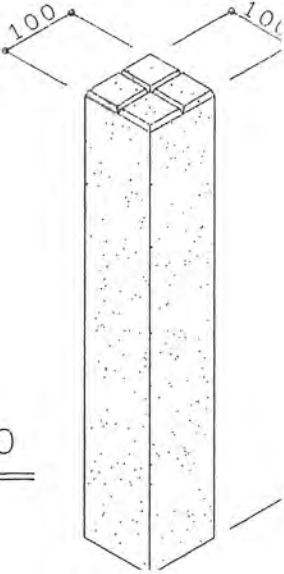
縮尺	付近見取図	S=1:1500
	地籍図	S=1:400
	構造図	S=1:50
	公図の写し	S=1:500

1、申請に係る土地の地名地番 新座市北野三丁目 2103-21

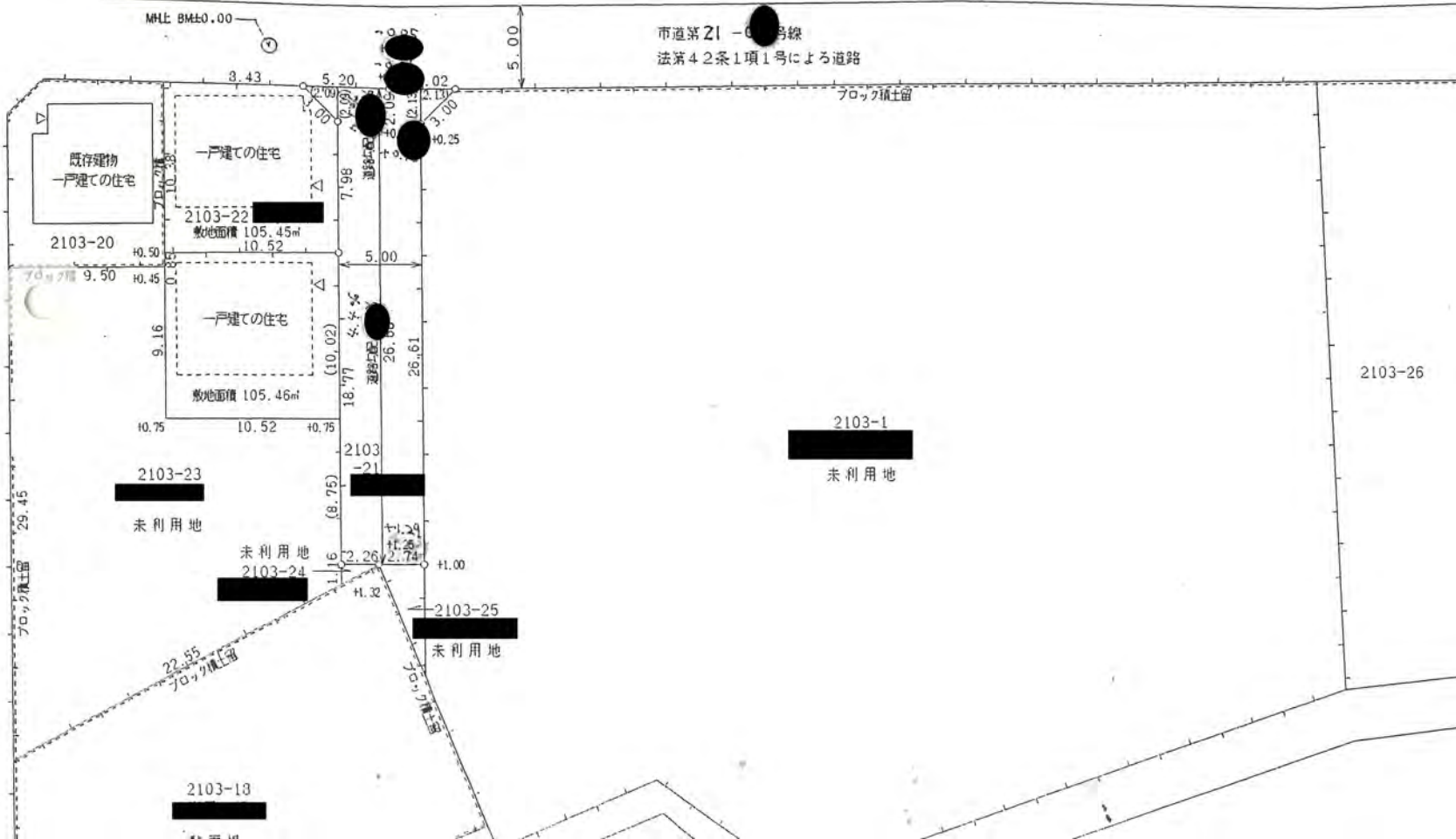
2、申請に係る道路の幅員、延長及び面積

幅員 5.00 メートル・延長 28.77 メートル・面積 148.45 平方メートル

3、利用宅地総面積 210.91 平方メートル



境界石 S=1:10



19年6月15日第7号
 新賃5.00円 延長2877m

2103-26/2



2103-1
 未利用地

2103-23
 未利用地

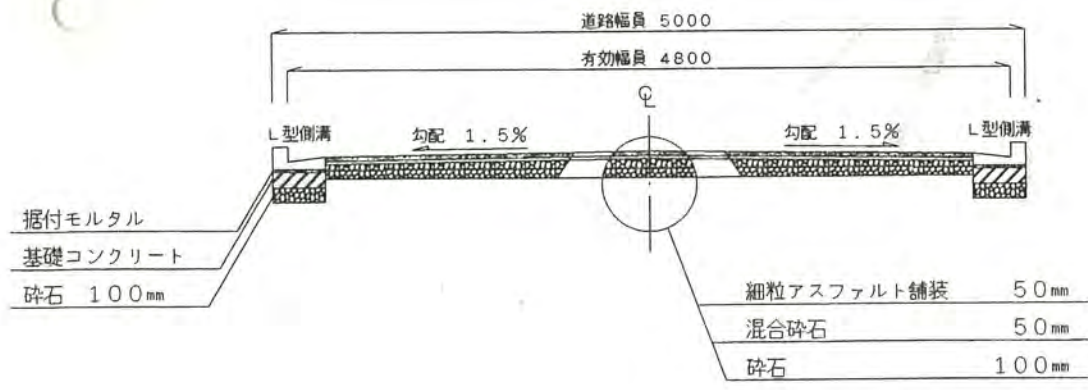
未利用地
 2103-24

2103-25
 未利用地

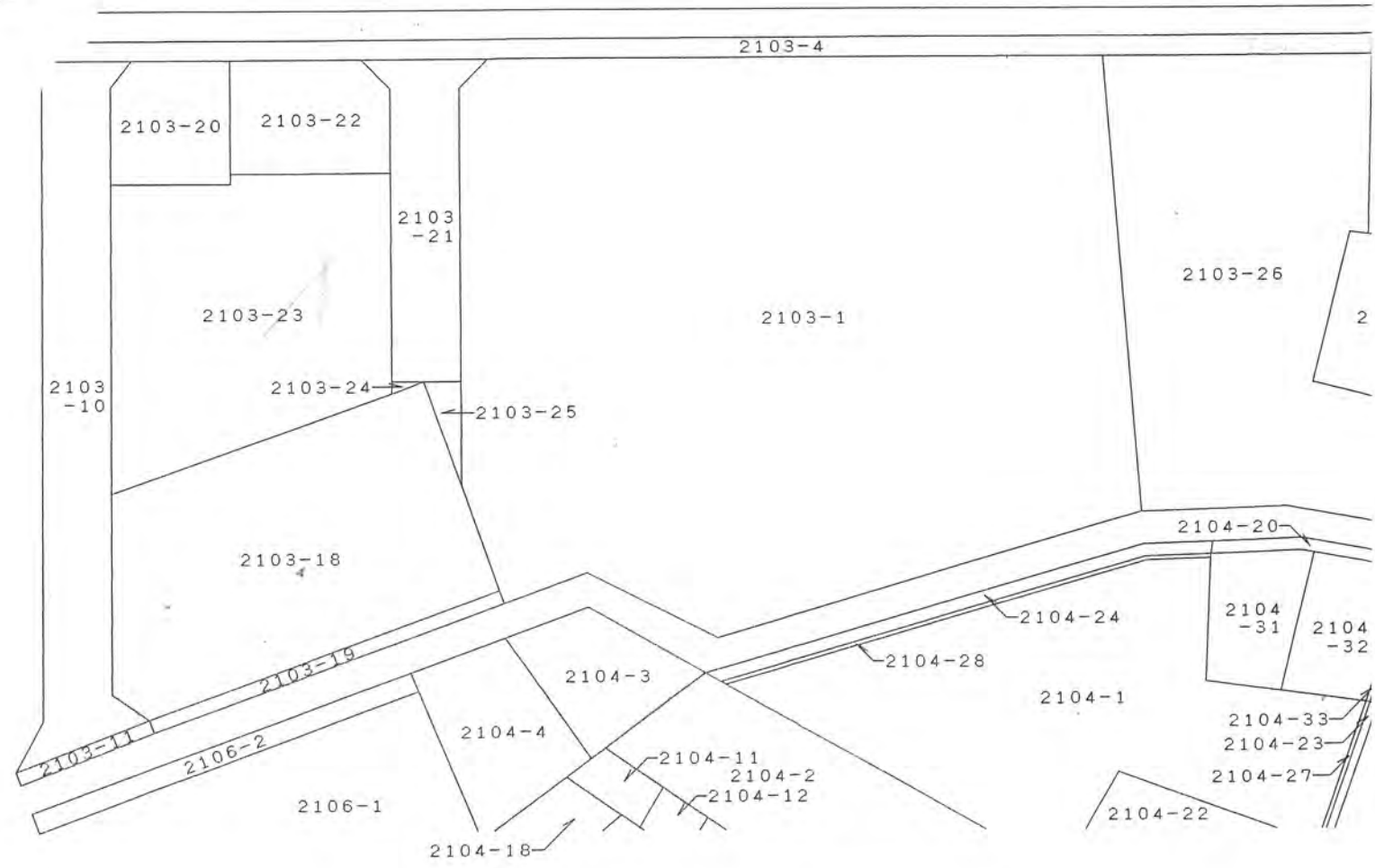
2103-18
 駐車場

2103-19

地籍図 S=1:400



道路構造図 S=1:50



公図の写し S=1:500