

# 道路位置図 (指定・変更・廃止)

19年10月28日第9号  
幅員4.2m延長19.91m

縮尺	付近見取図	1/1500
	地籍図	1/250
尺	構造図	
	公図の写し	1/500

1/2

新座市池田五丁目3139番8

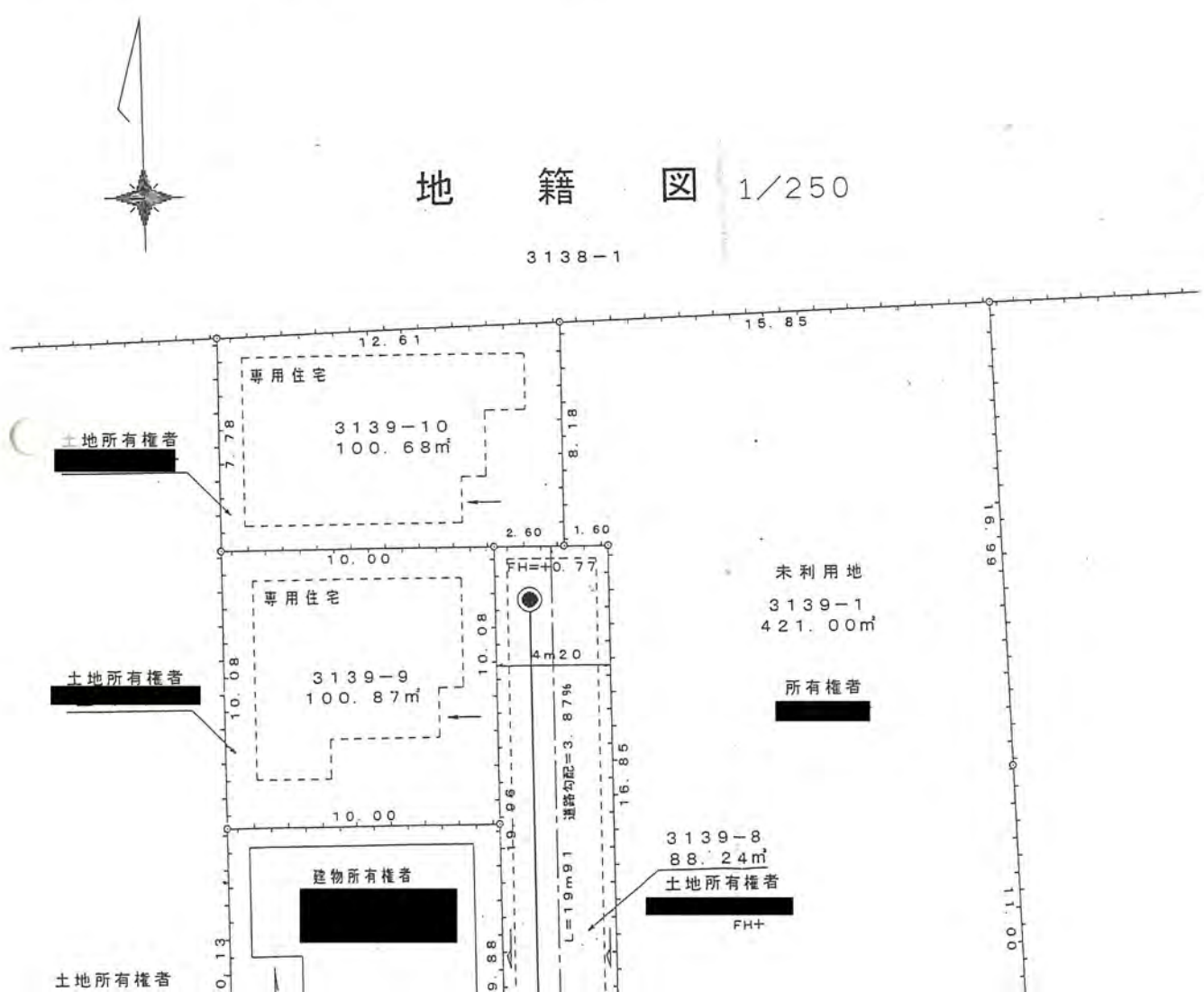
申請に係る土地の地名地番

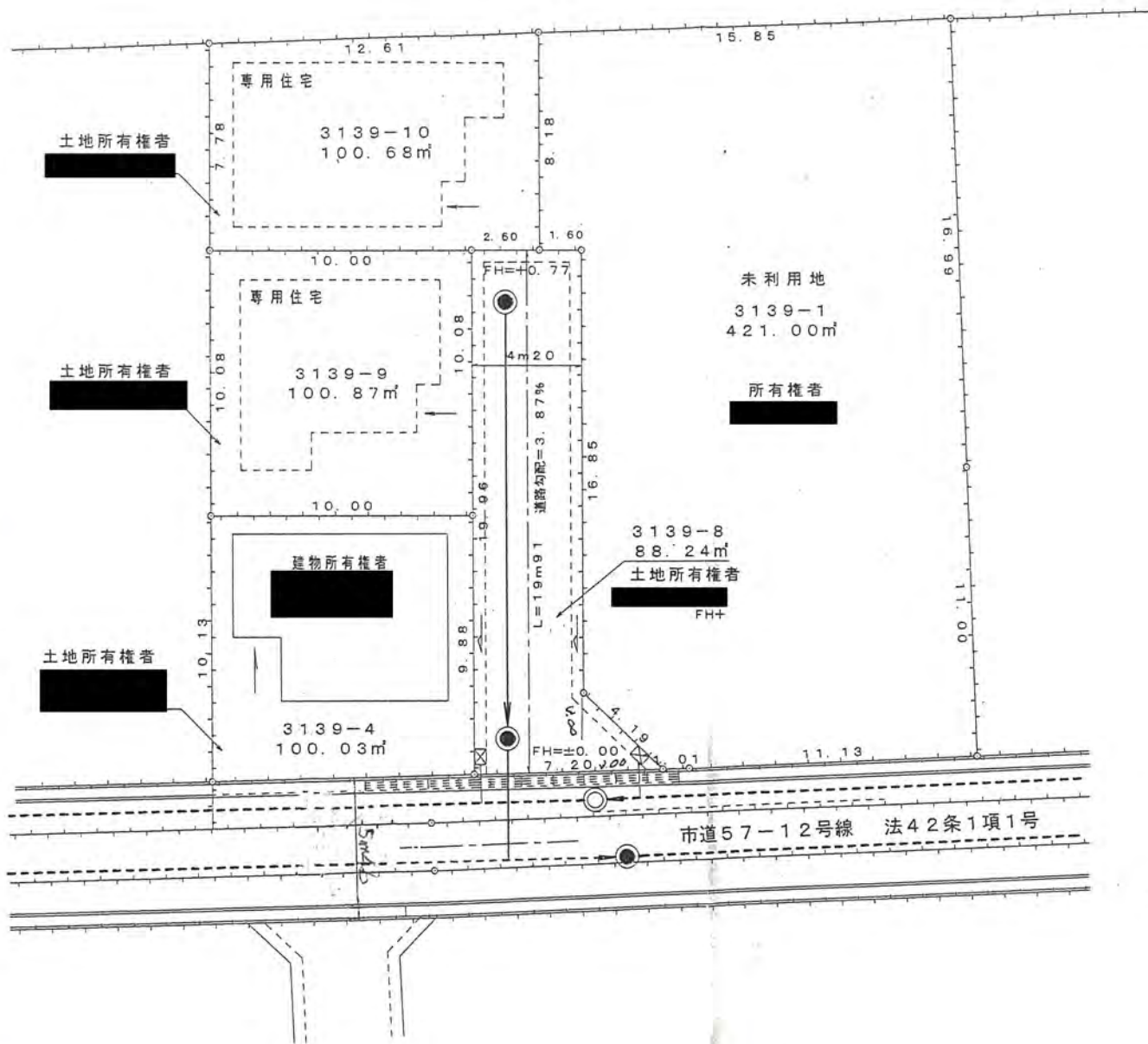
申請に係る道路の幅員、延長及び面積

幅員 4.20メートル・延長 19.91メートル・面積 88.24 平方メートル

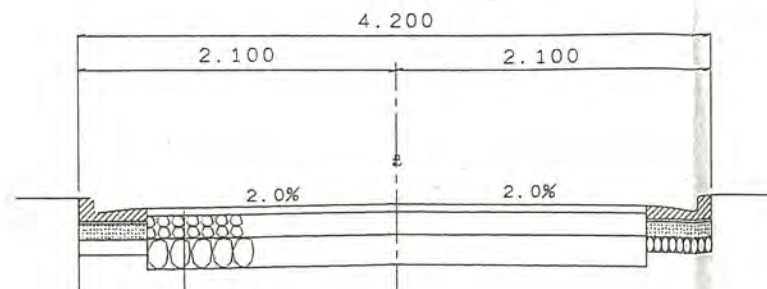
利用宅地総面積 201.55 平方メートル

公図写し 1/500





道路断面図 s=1/50



表層工	密粒度アスコン(13)	厚 5cm
上層路盤工	粒調砕石(M30~0)	厚 15cm
下層路盤工	切入砕石(C40~0)	厚 20cm

明示杭

S=1/20

