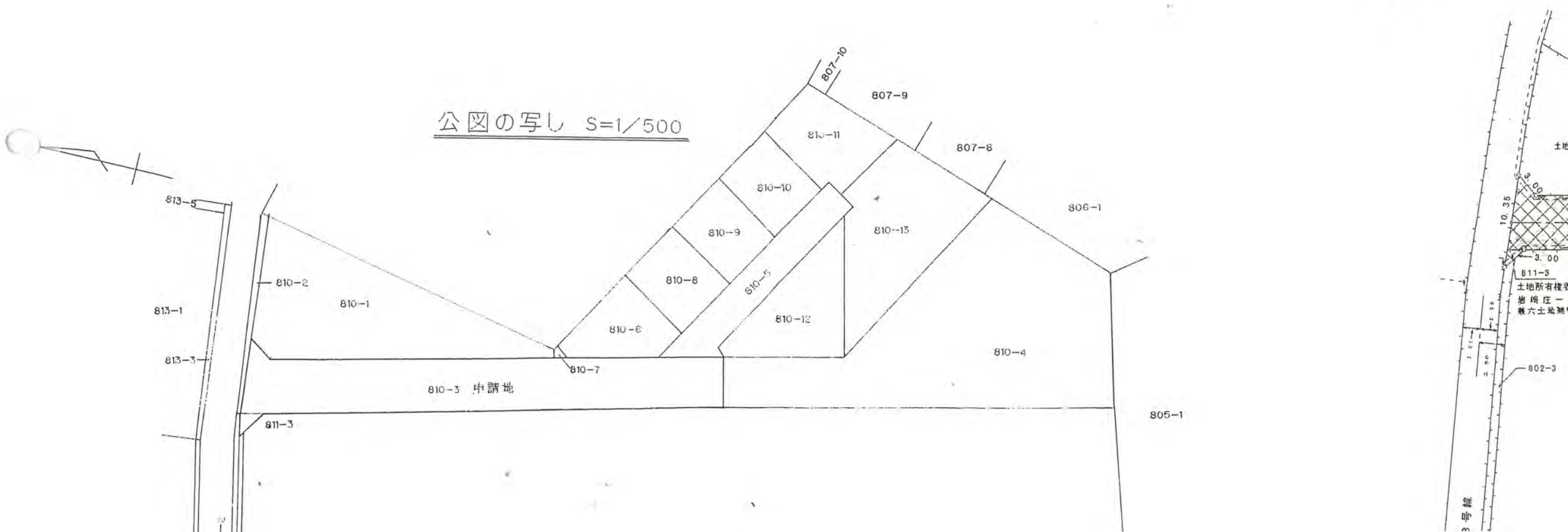


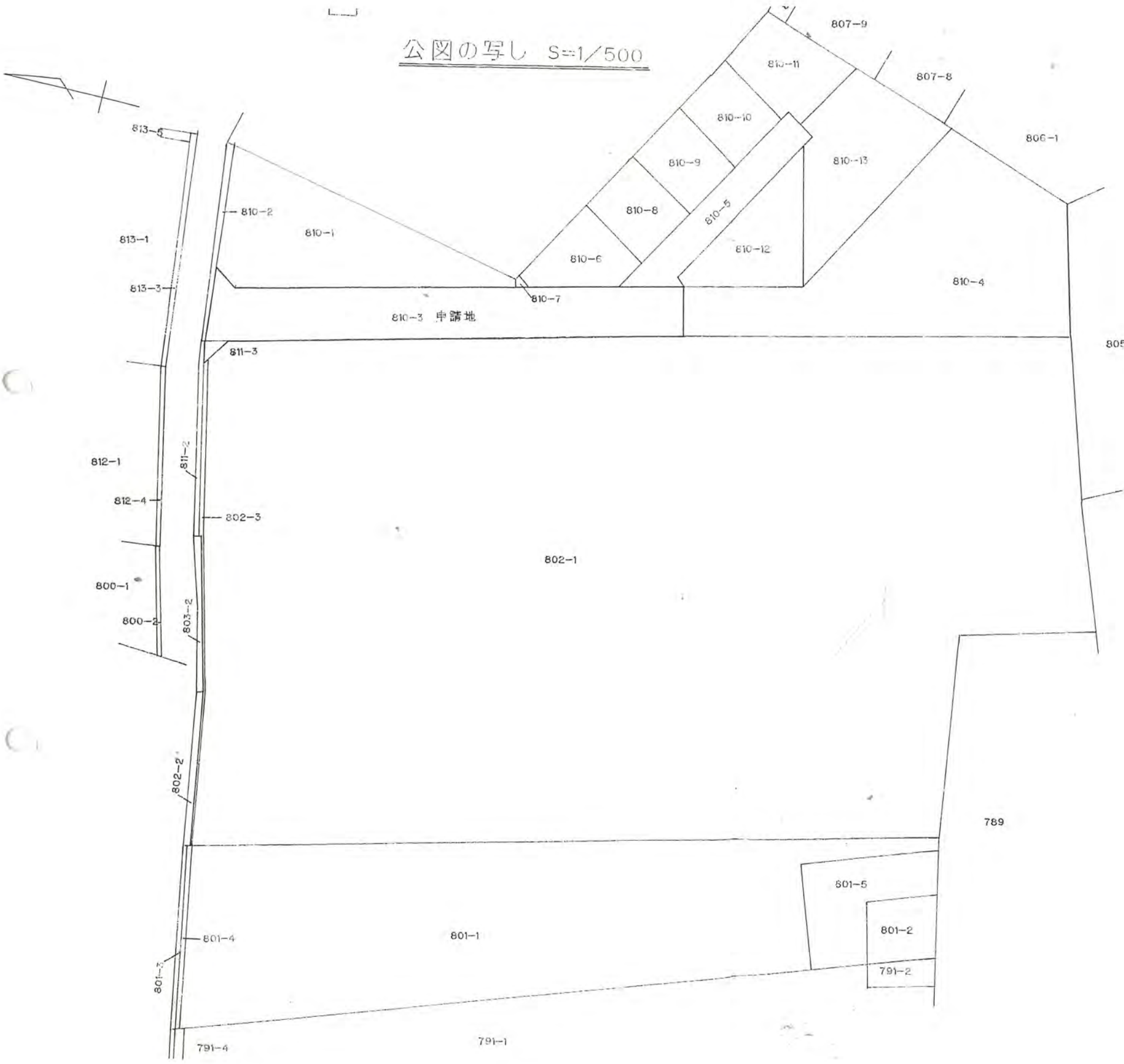
(变更前) 昭和57年9月1日第2号
19年8月8日第2号
幅員4.2m 延長35.0m

1/4

公図の写し S=1/500

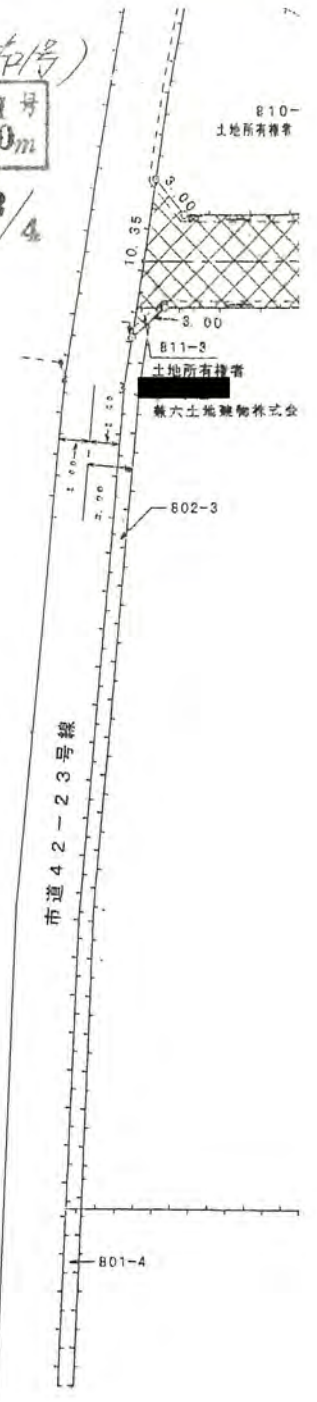


公図の写し S=1/500

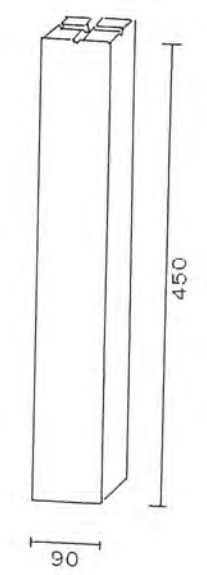


(変更前 地籍簿第9月旧第1号)
 第9年8月8日第21号
 幅員4.2m 延長35.0m

2/4



構造図 S=1/10



道路位置指定

(指定・変更・廃止)

(変更前) 昭和57年9月1日第21号

19年8月8日第21号
幅員4.2m 延長35.0m

新座市西堀一丁目810番5

3/4

1, 申請に係る土地の地名地番

2, 申請に係る道路の幅員、延長及び面積

幅員 4.20メートル・延長

35.00メートル・面積

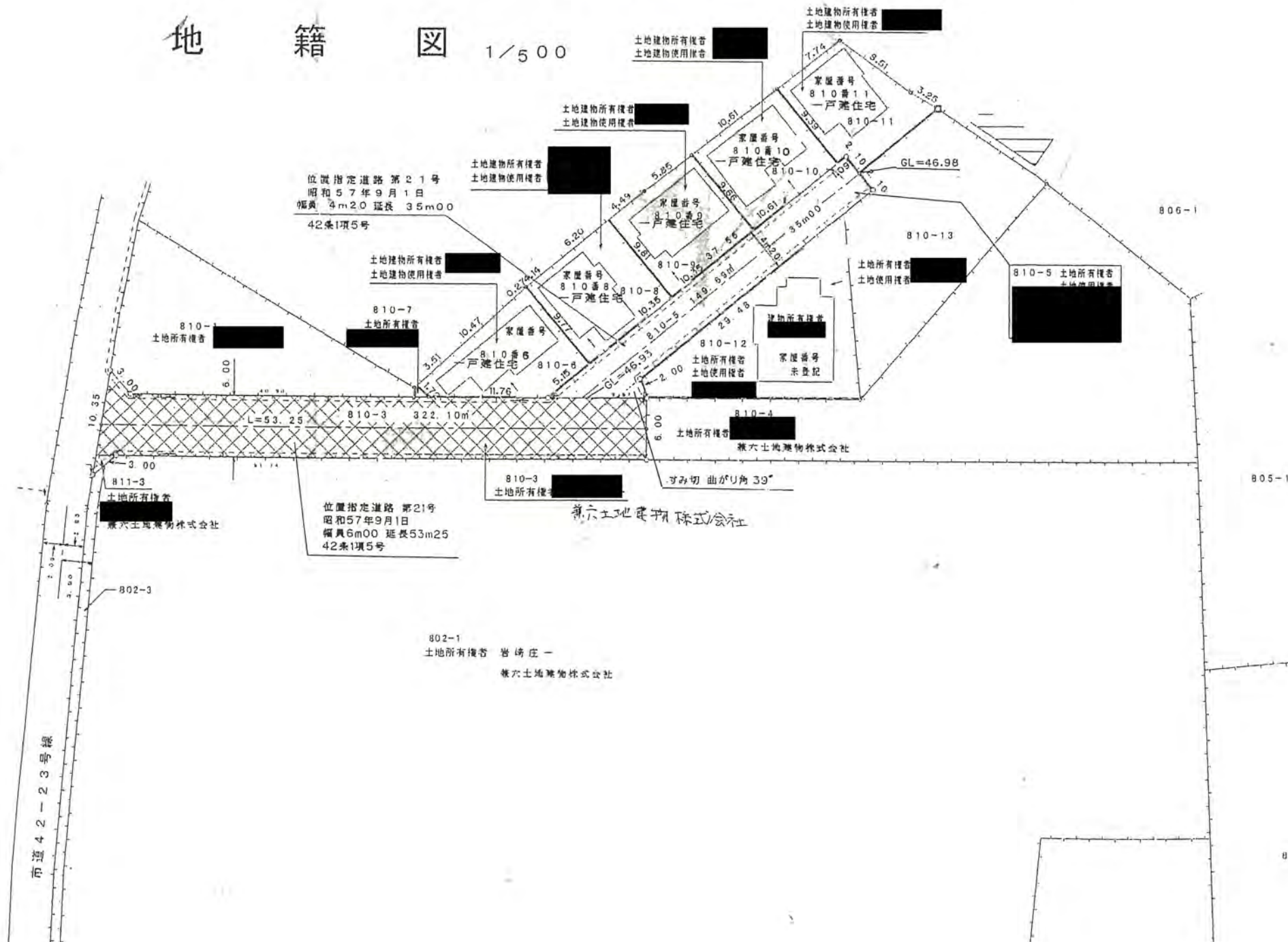
149.69平方メートル

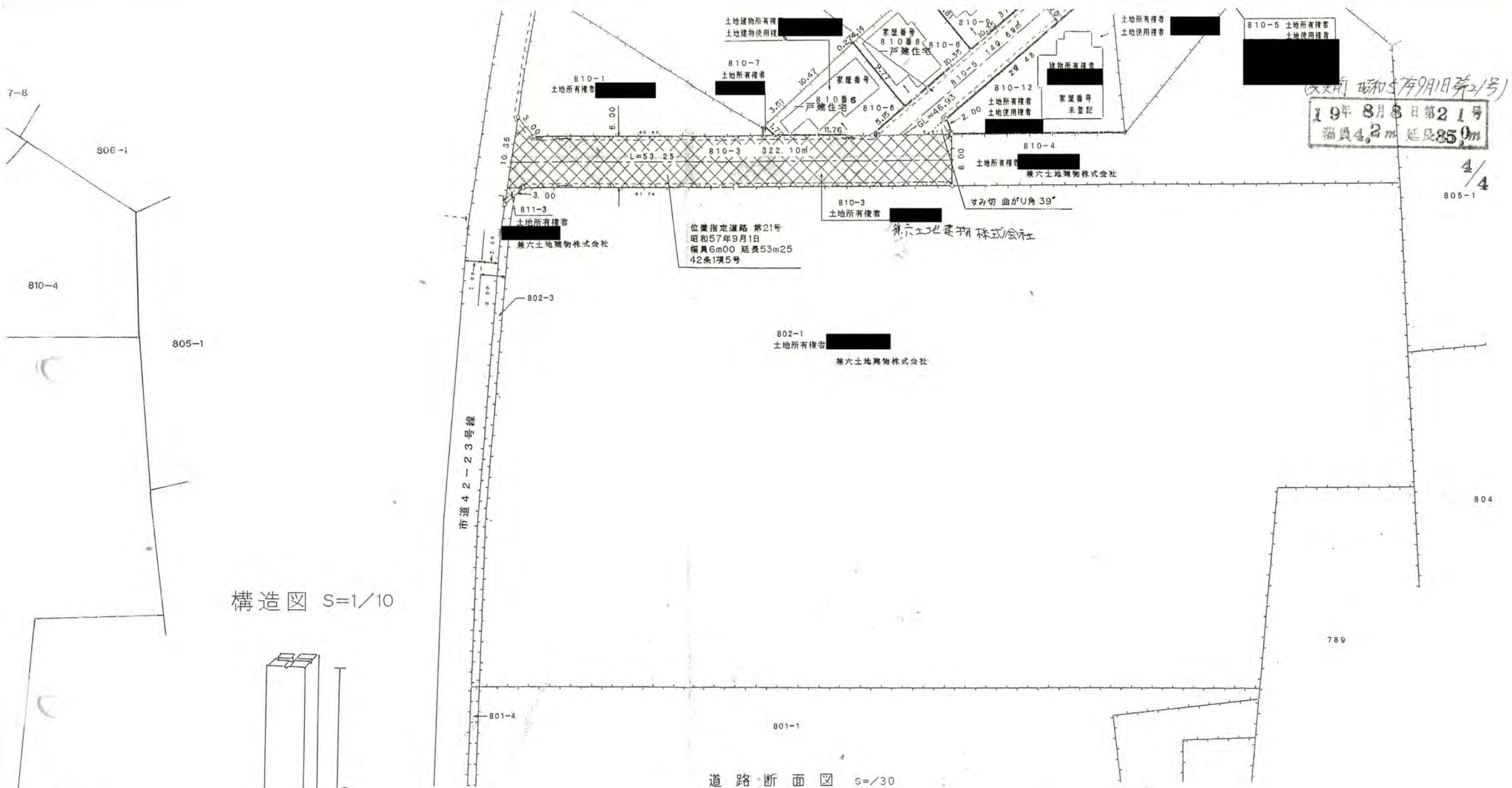
3, 利用宅地総面積 738.90平方メートル

地籍図

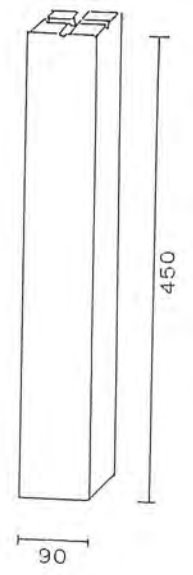


1/500

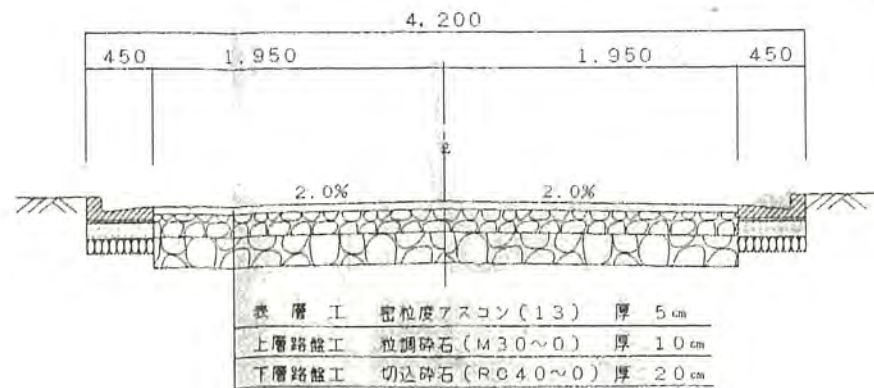




構造図 S=1/10



道路断面図 S=1/30



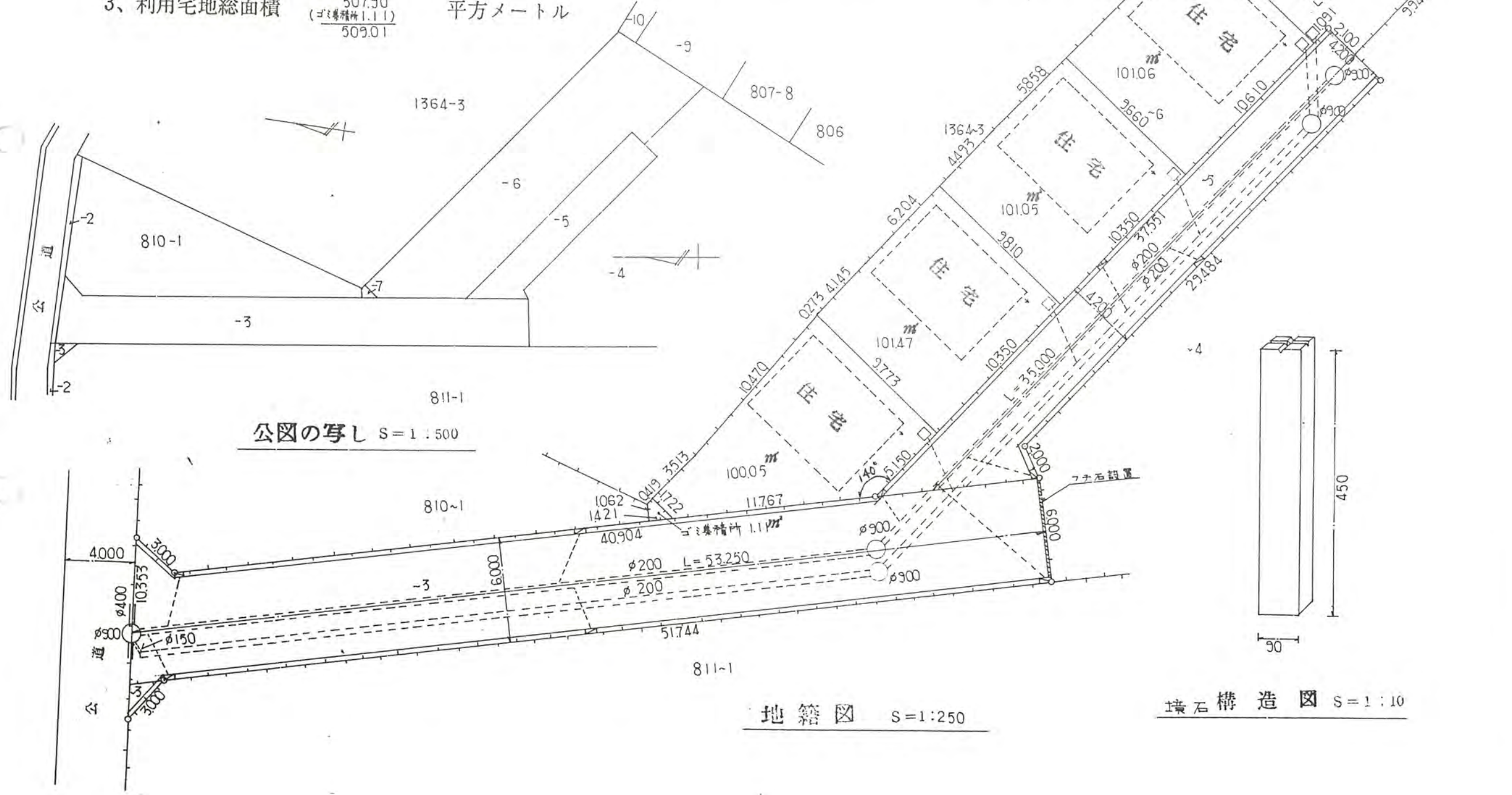
1、申請に係る土地の地名地番 新座市西堀一丁目810-3-5.811-3

2、申請に係る道路の幅員、延長及び面積

幅員 6000 / 4200メートル・延長 53250 / 35000メートル・面積 47372 平方メートル

57年9月1日第21号
幅員4.2m 延長53.25m

3、利用宅地総面積 507.90 (ゴミ集積所1.11) 平方メートル
509.01



公図の写し S=1:500

地籍図 S=1:250

境石構造図 S=1:10

