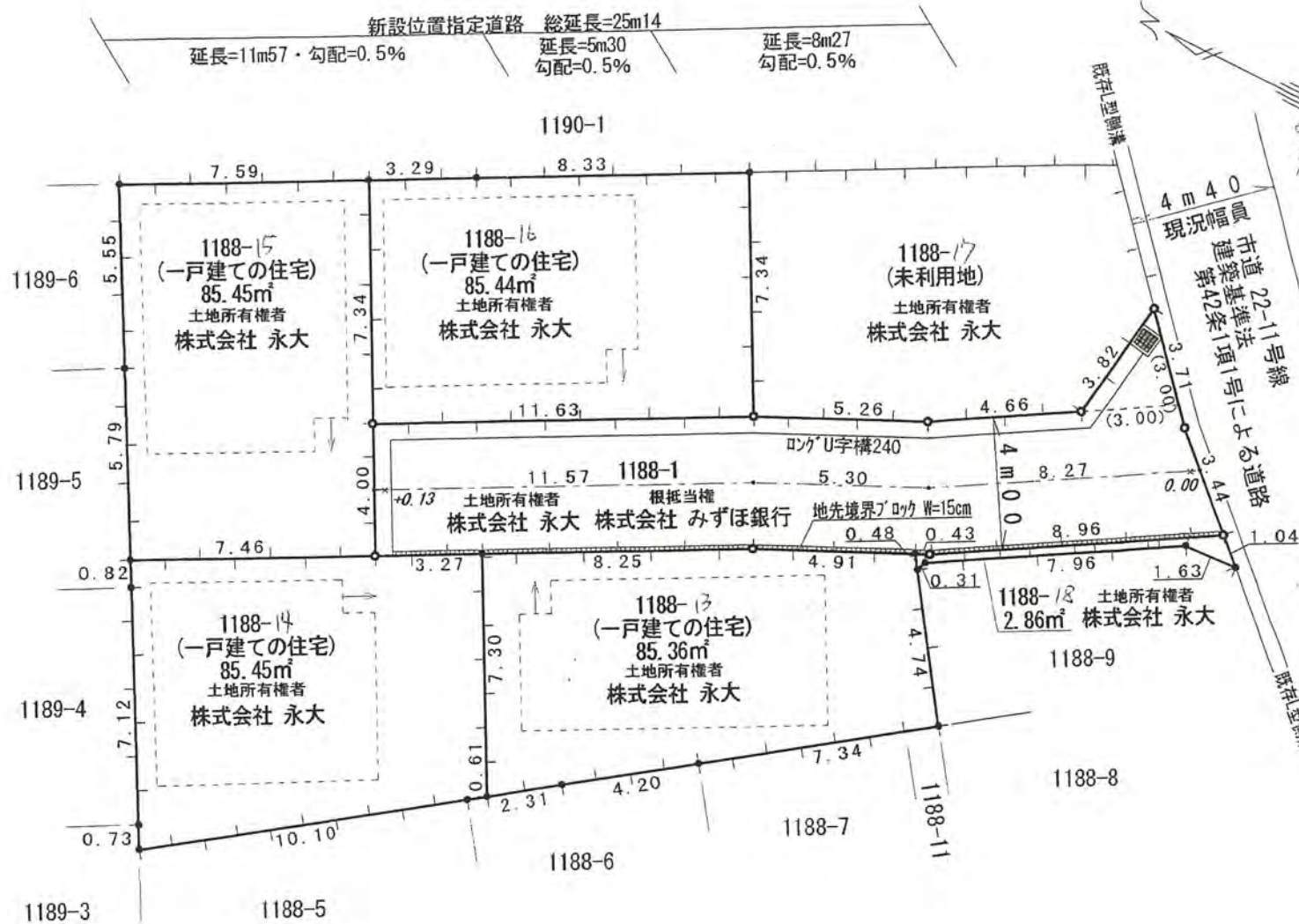


道路位置図(指定・変更・廃止)

20年4月24日第1号
 別紙4.00冊 紙525.74

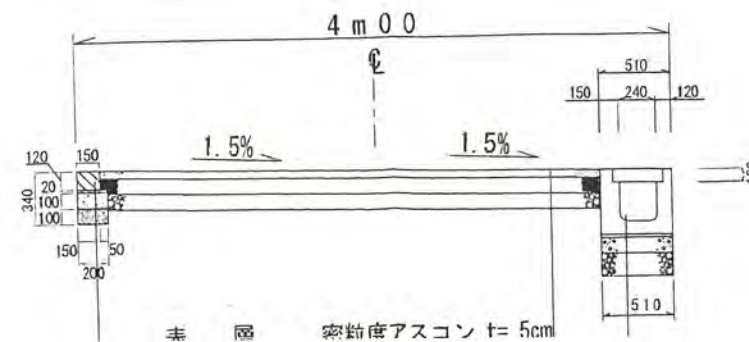
地籍図 縮尺:1/200

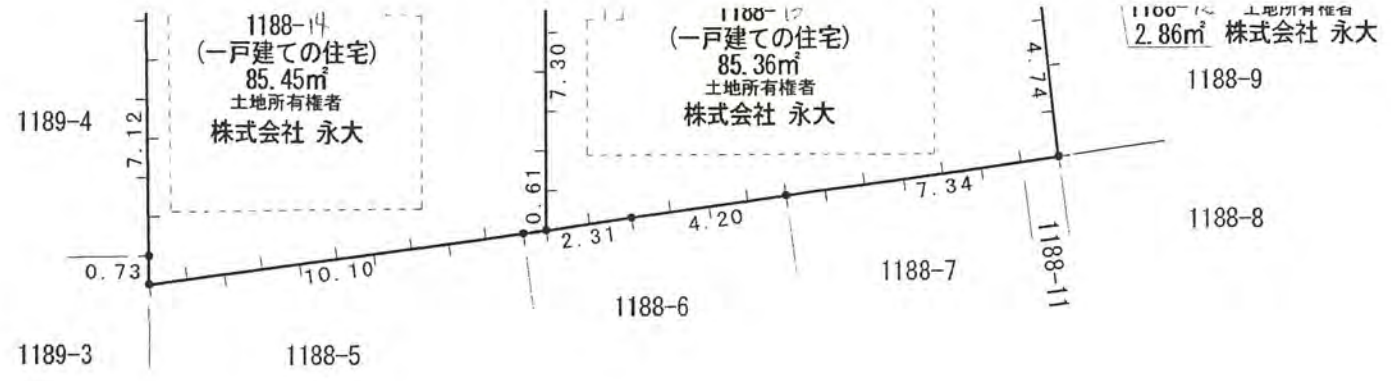
- 1 申請に係る土地の地名地番
 新座市大和田四丁目1188番1
- 2 申請に係る道路の幅員・延長及び面積
 幅員 4.00メートル・延長=25.14メートル
 面積 105.20平方メートル
- 3 利用宅地総面積 341.70平方メートル



縮尺	付近見取図	1/1500
	地籍図	1/200
	構造図	1/5, 10, 50
	公図写	1/500

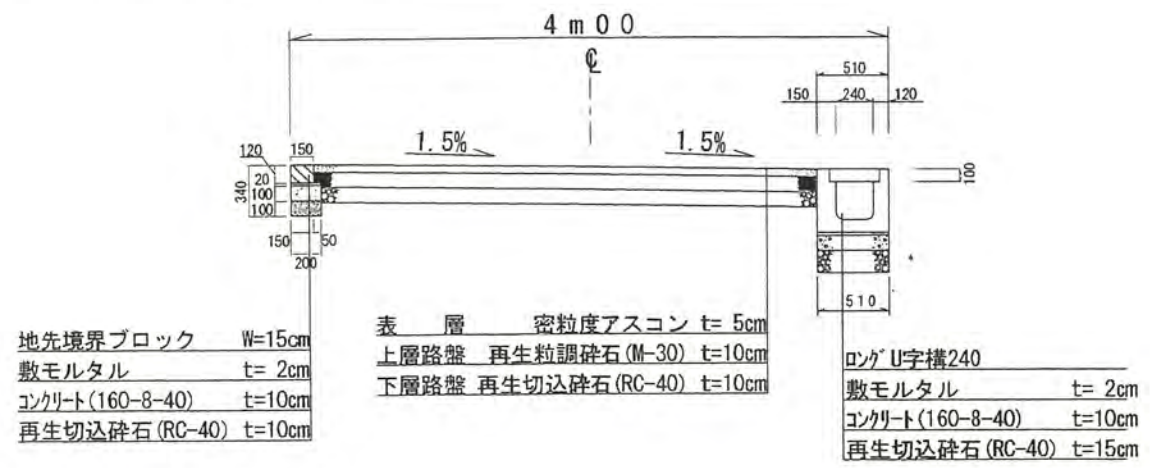
道路標準断面図 縮尺:1/50



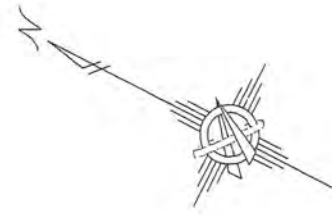
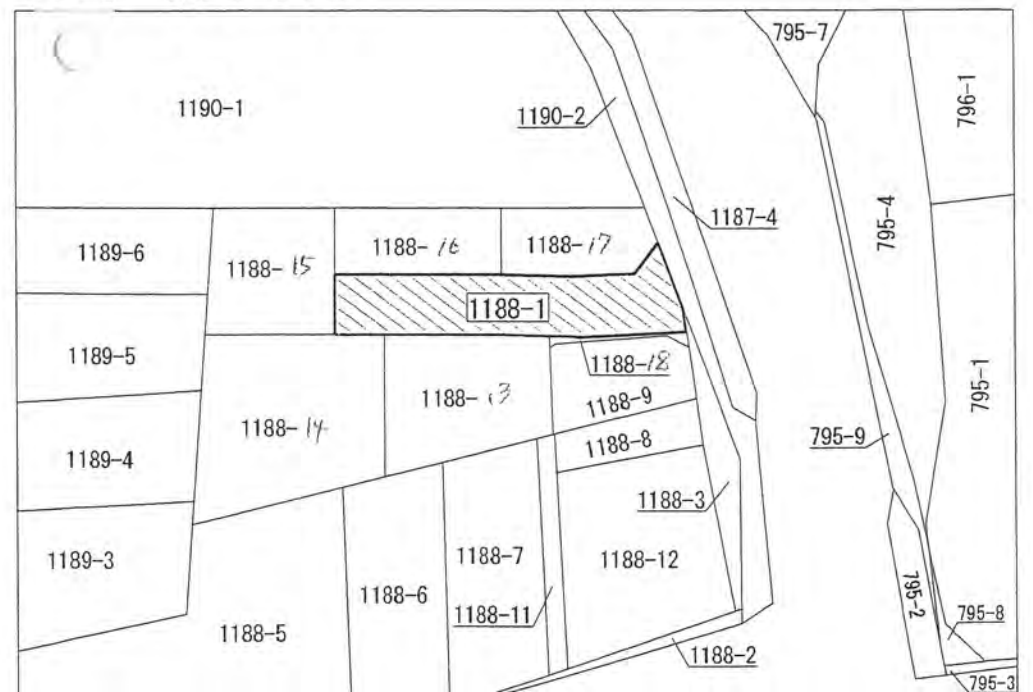


20年4月24日第1号
 幅員4.00m延長25.14m

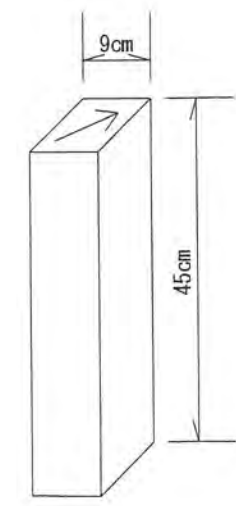
道路標準断面図 縮尺:1/50



公図写 縮尺:1/500



境界石 縮尺:1/10



境界標(金属標) 縮尺:1/5

