

1、申請に係る土地の地番地名 新座市栗原一丁目1217番4・1217番5

2、申請に係る道路の幅員、延長及び面積

幅員 4.20メートル・延長 30.16メートル・面積 126.55平方メートル

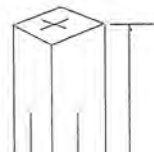
3、利用宅地総面積 371.2⁴/₈平方メートル

1/2



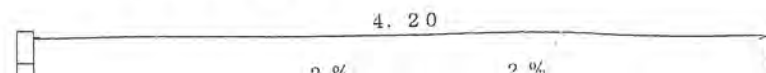
境界石構造図

S=1/10

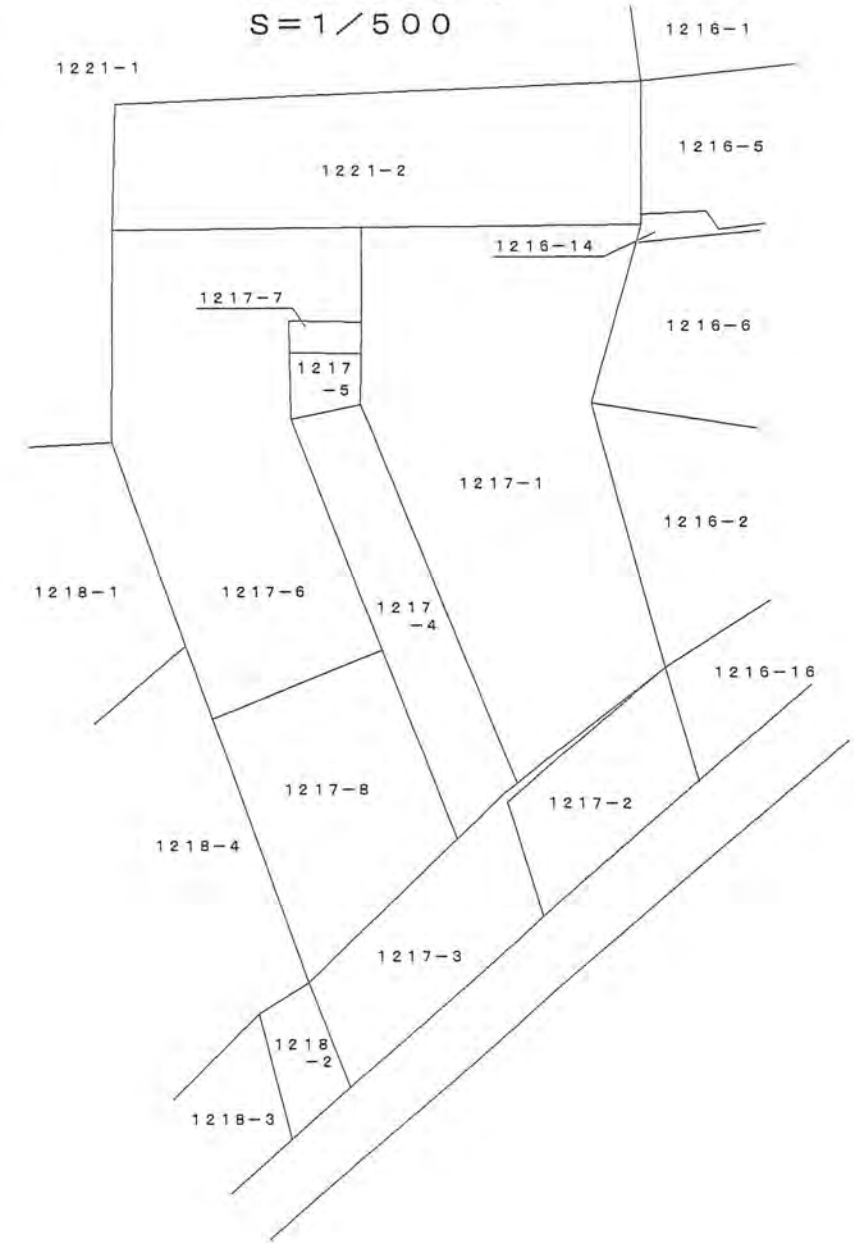


円形人孔構造図

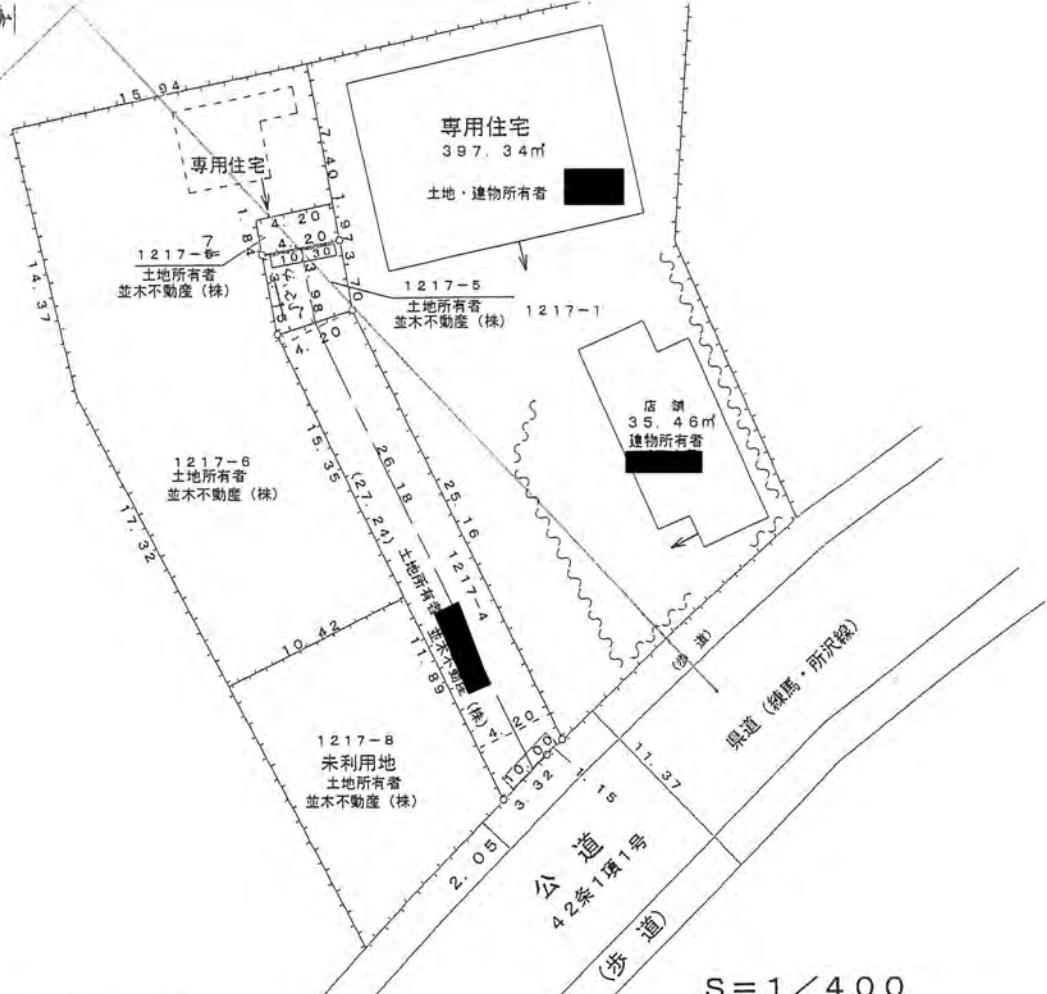
道路標準断面図 S=1/50



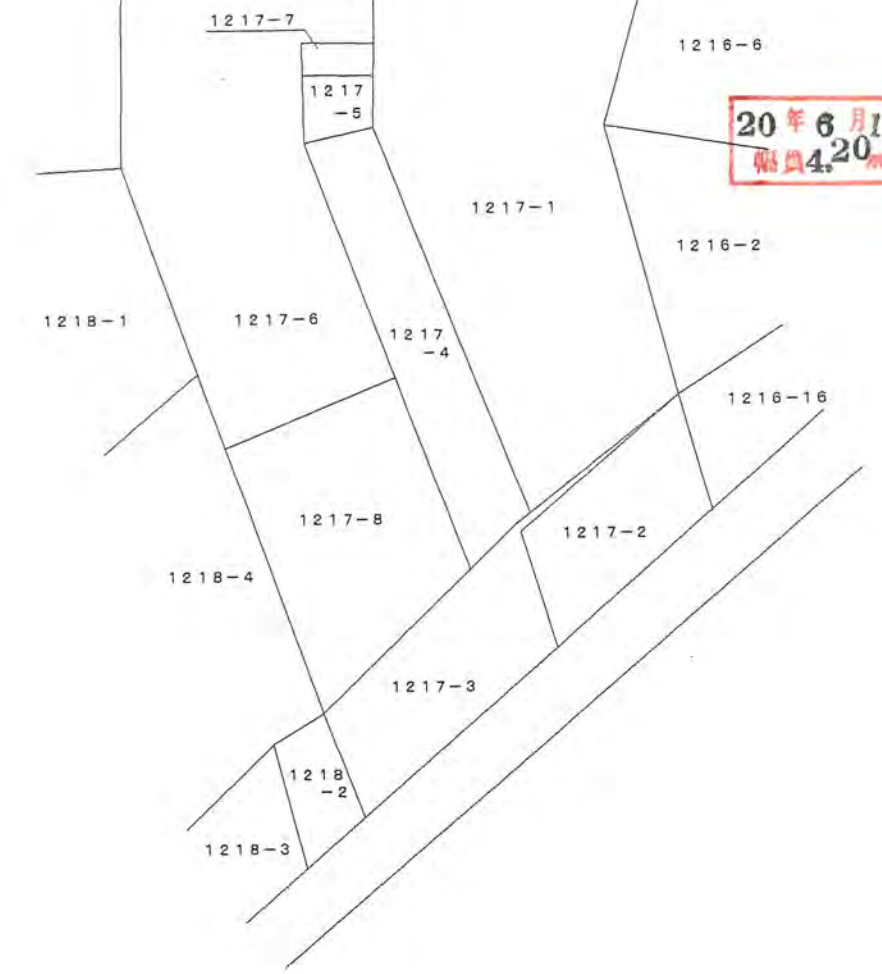
公図の写し
S=1/500



第一種住居地域



S=1/400

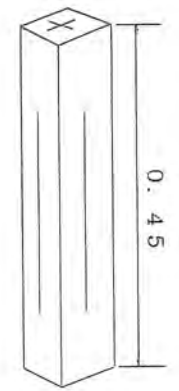


20年6月11日第2号
幅員4.20m延長30.16m

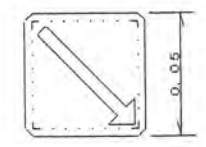
2/2

境界石構造図

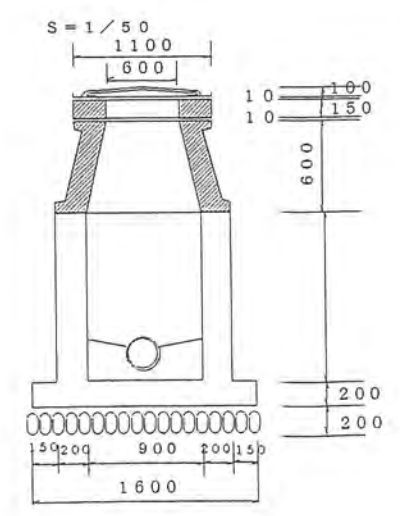
S=1/10



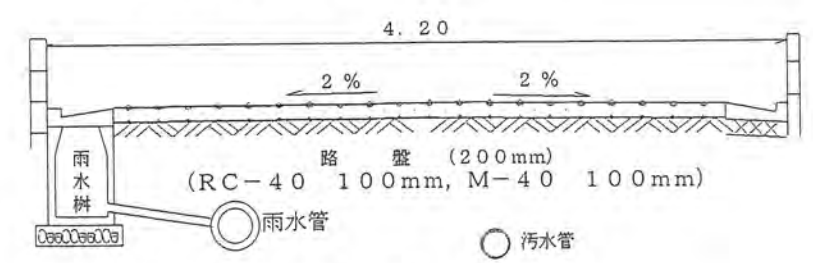
境界標(プレート)



円形人孔構造図



道路標準断面図 S=1/50



L型側溝構造図 S=1/10

