

# 道路位置図 (指定・変更・廃止)

縮尺	付近見取図	
	地籍図	1/250
	構造図	1/30
	公図の写し	1/500

20年10月24日第8号  
幅員4.20m 延長34.95m

1/2

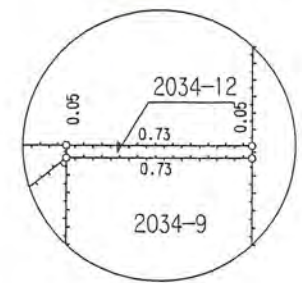
、申請に係る土地の地名地番 新座市新座二丁目 2034-8・2034-16

、申請に係る道路の幅員、延長及び面積

幅員 4.20 メートル・延長 34.95 メートル・面積 150.54 平方メートル

、私用宅地総面積 335.48 平方メートル

拡大図 1/30

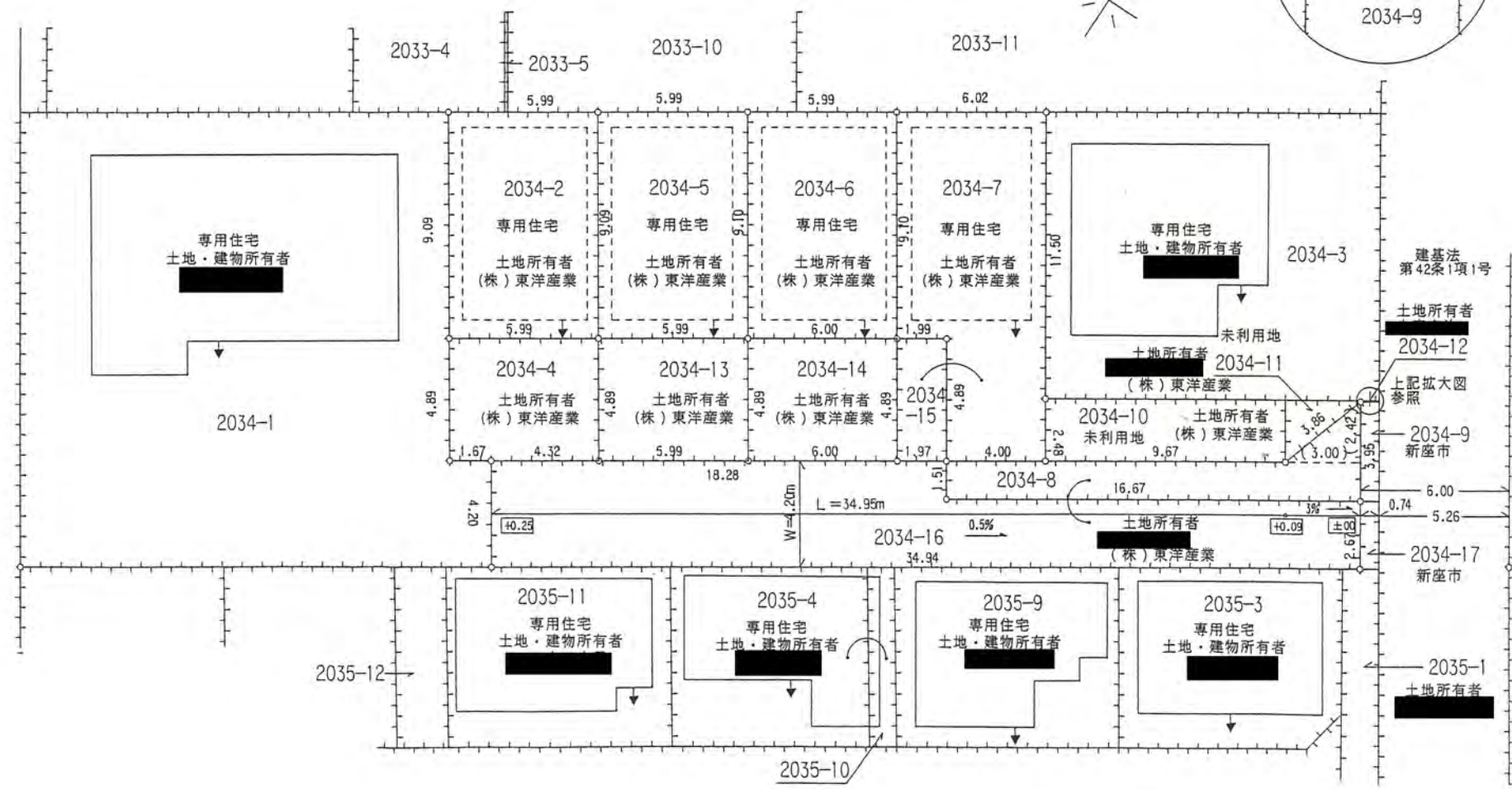
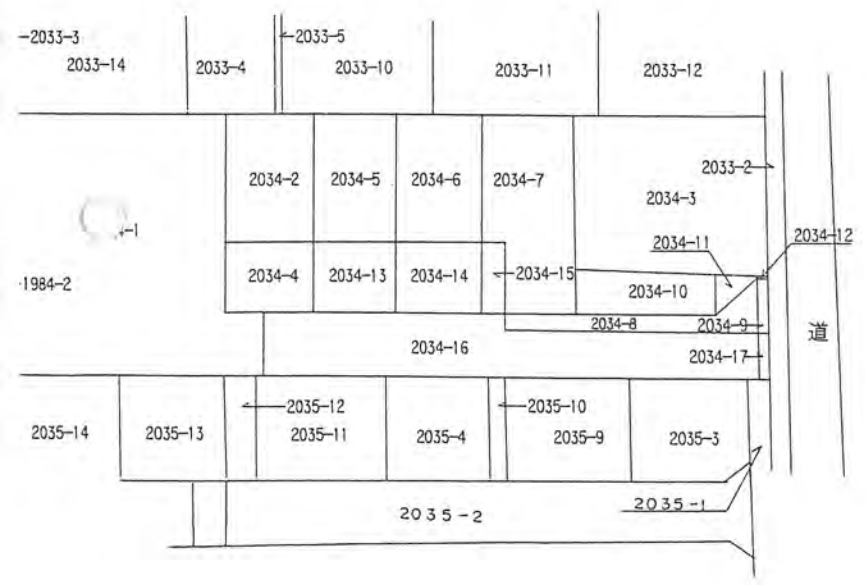


地籍図 S=1/250



公図の写し

S=1/500

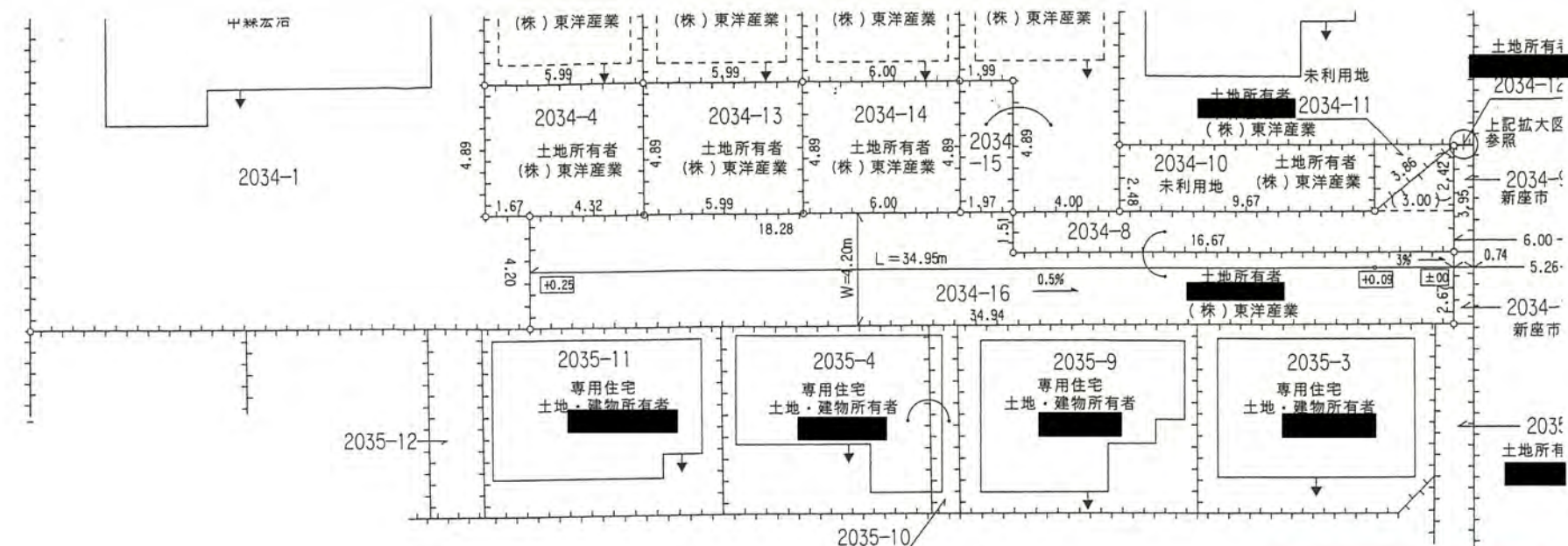
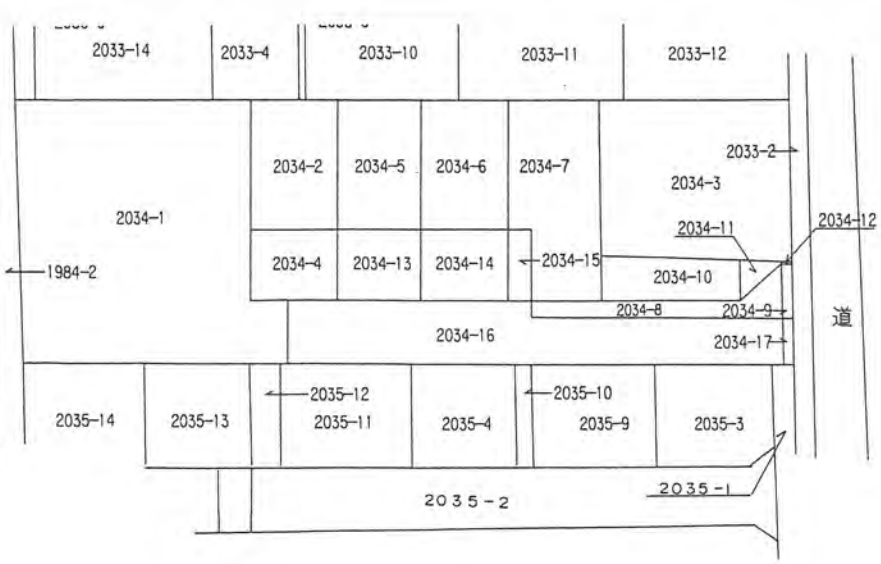


案内図



道路構造図

S=1/30

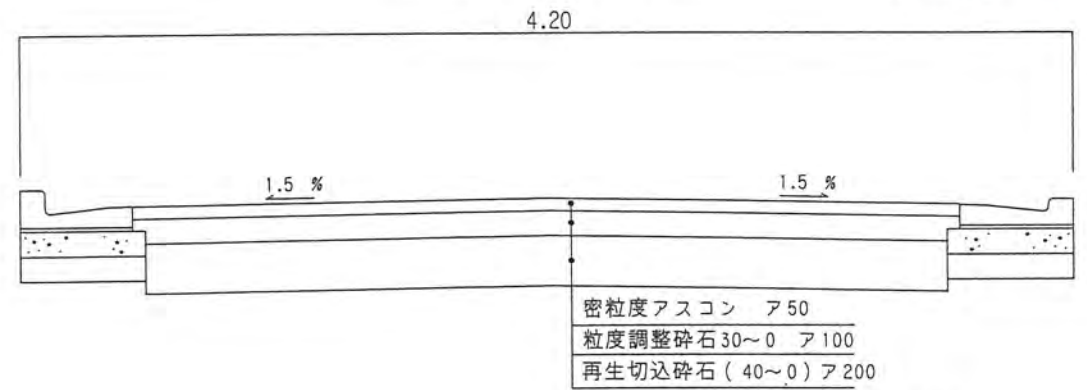


2010/24日 8時  
 幅員4.20m 延長34.95m

道路構造図

S=1/30

2/2



境界石 S=1/10

