

縮尺	付近見取図	S=1:1500
	地籍図	S=1:500
	構造図	S=1:50
	公図の写し	S=1:500

道路位置図 (指定・変更・廃止)

20年12月22日 第9号
 幅員 6.00~6.49
 延長 74.30

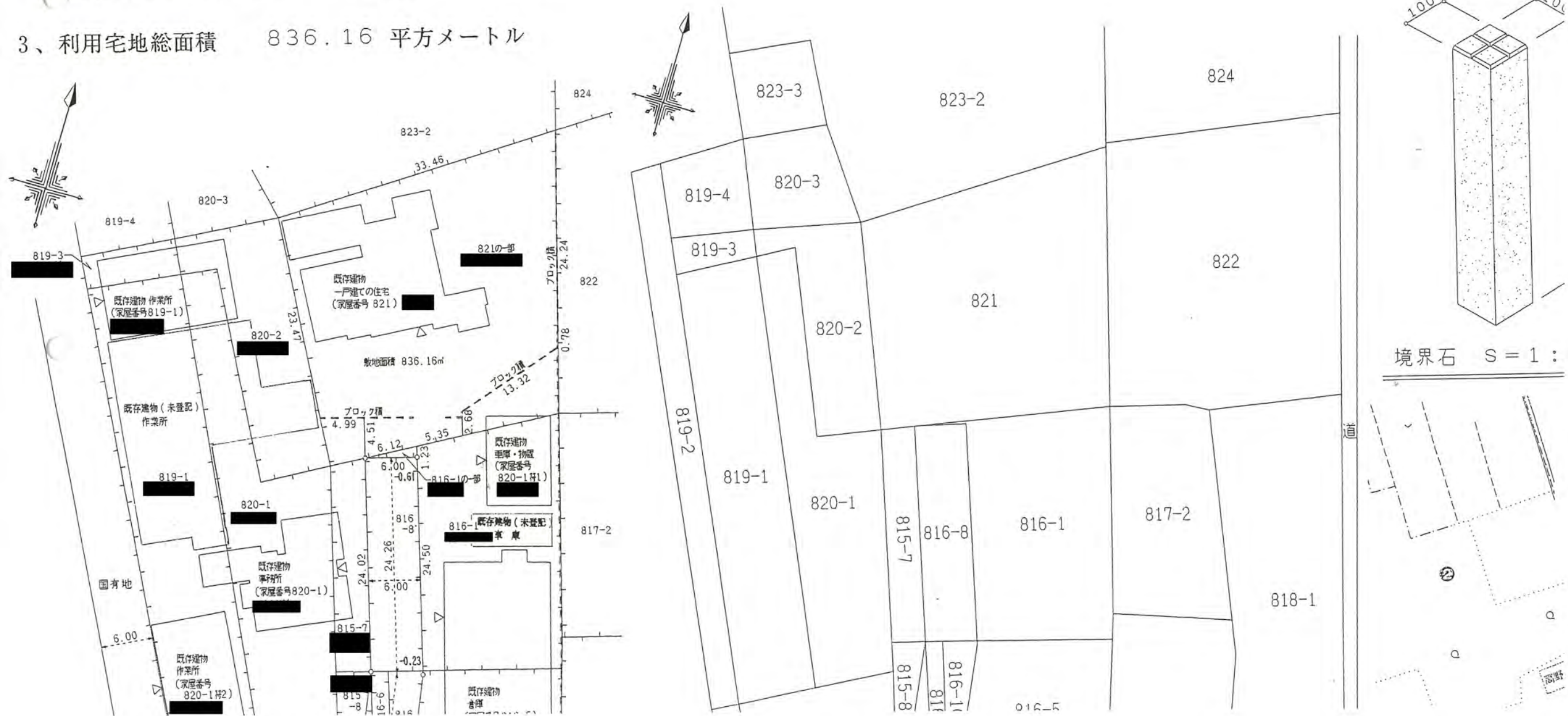
1/2

1、申請に係る土地の地名地番 新座市西堀三丁目 815-4, 816-6, -8, -9, -10

2、申請に係る道路の幅員、延長及び面積

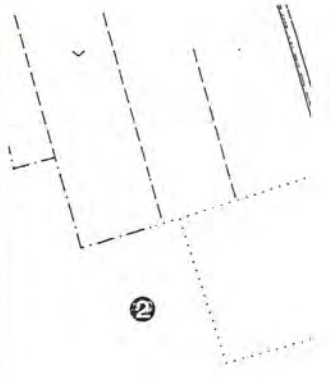
幅員 6.00~6.49メートル・延長 74.30メートル・面積 446.33平方メートル

3、利用宅地総面積 836.16平方メートル

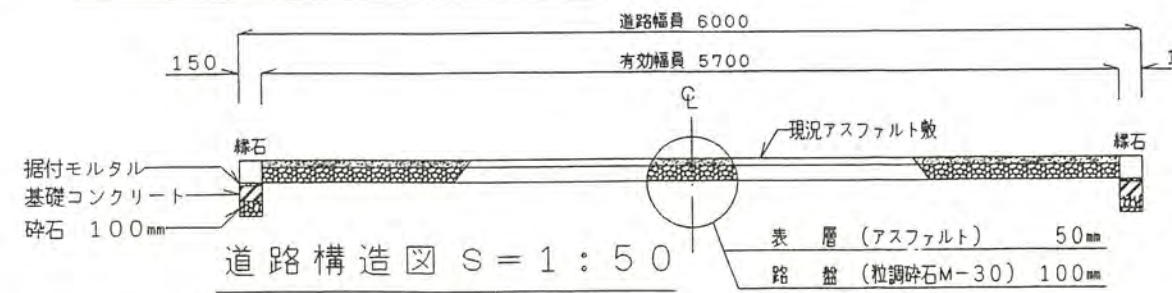


20年12月22日 訂 9
 幅員 6.00~74.30
 6.49 2/2

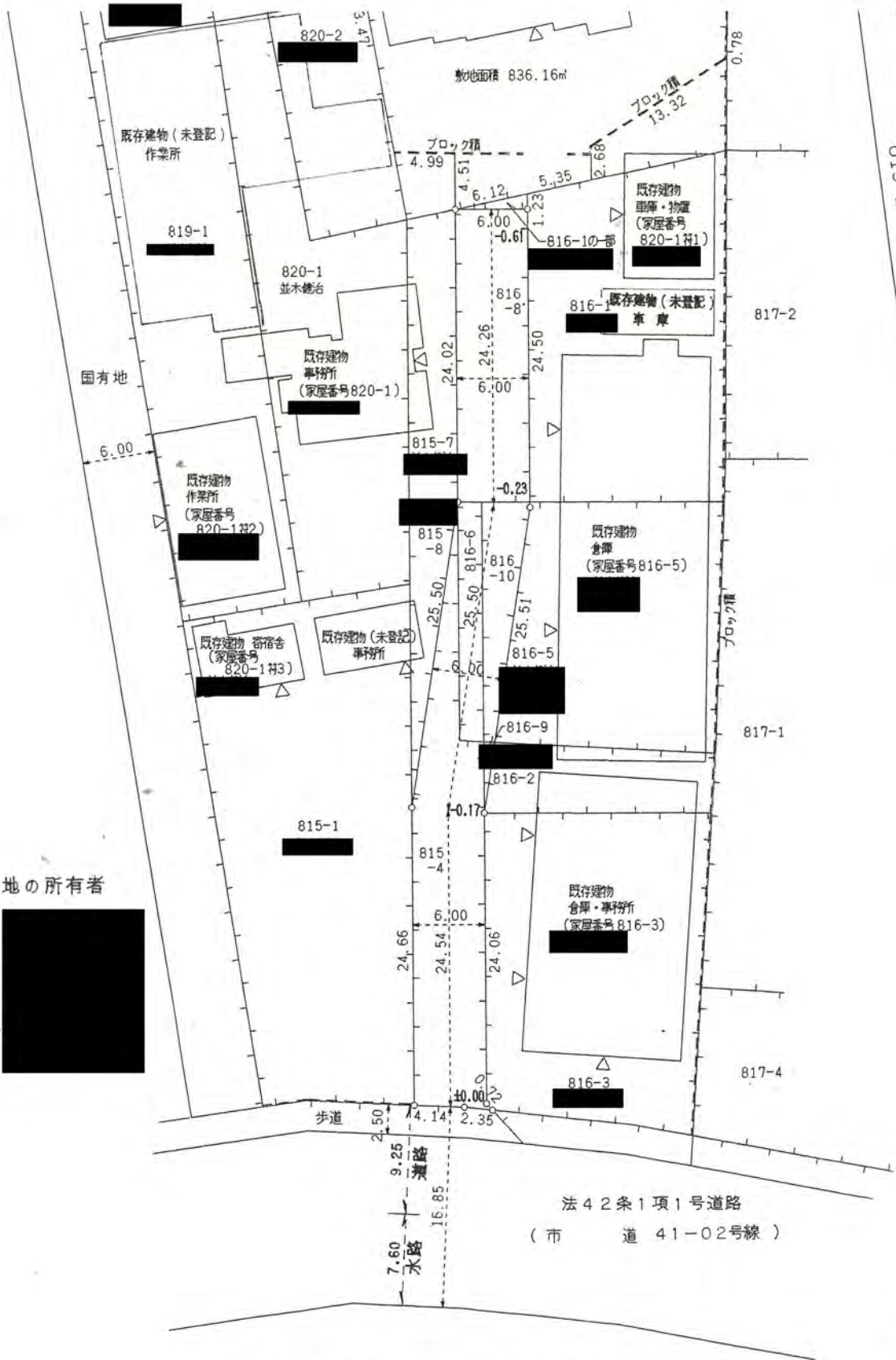
境界石 S = 1



公図の写し S = 1 : 500



道路構造図 S = 1 : 500



地籍図 S = 1 : 500

- に係る土地の所有者
- 815-4
 - 816-6
 - 816-8
 - 816-9
 - 816-10

