

道路位置図 (指定・変更・廃止)

縮尺	付近見取図	1/1500
	地籍図	1/250
尺	構造図	1/10, 1/30
	公図の写し	1/500


20年1月29日第12号
幅員4.2m延長20.49m
幅員5.0m延長4.19m

1/2

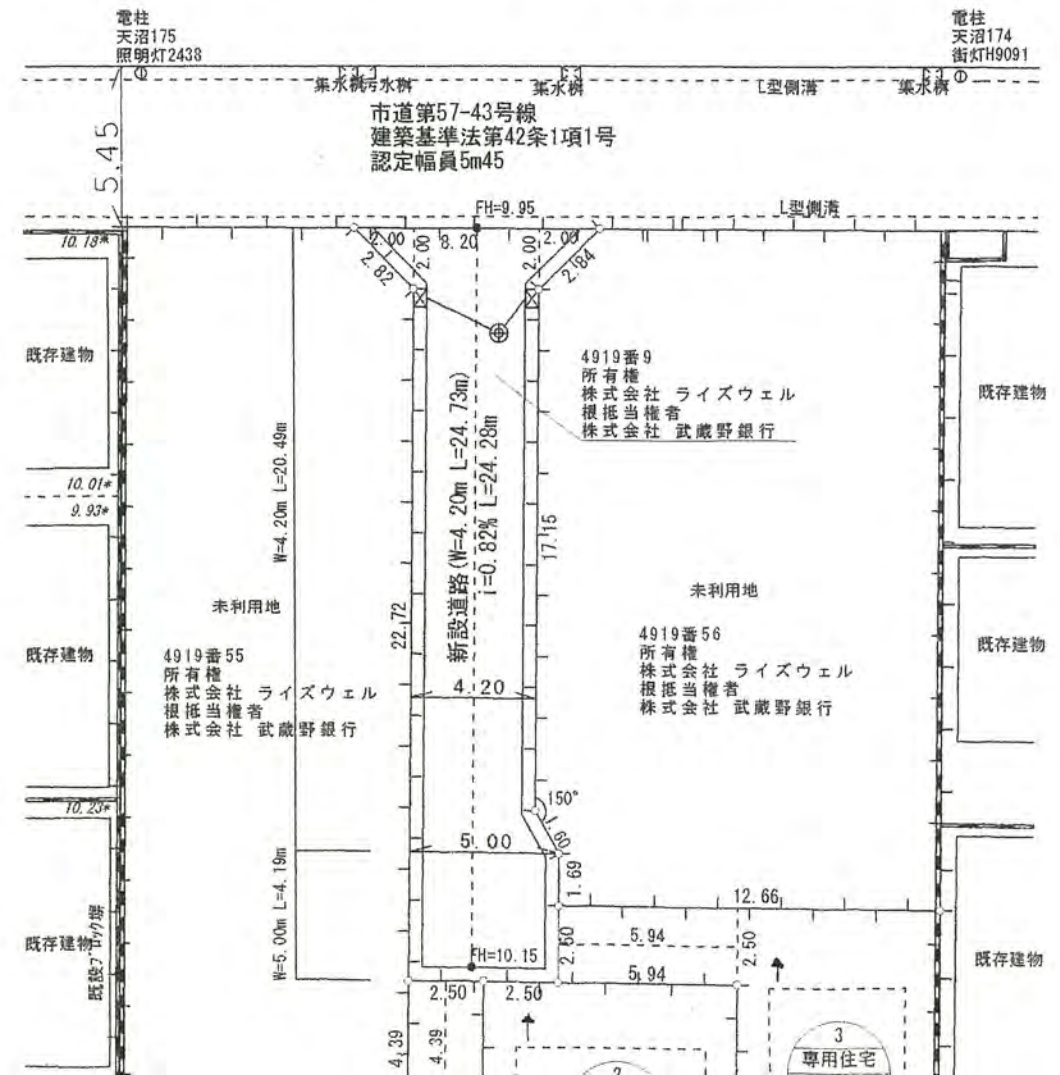
1、申請に係る土地の地名地番 新座市栄町五丁目4919番9

2、申請に係る道路の幅員、延長及び面積

幅員 $\frac{4}{5}$: $\frac{20}{00}$ メートル・延長 $\frac{20.49}{4.19}$ メートル・面積 111.93 平方メートル

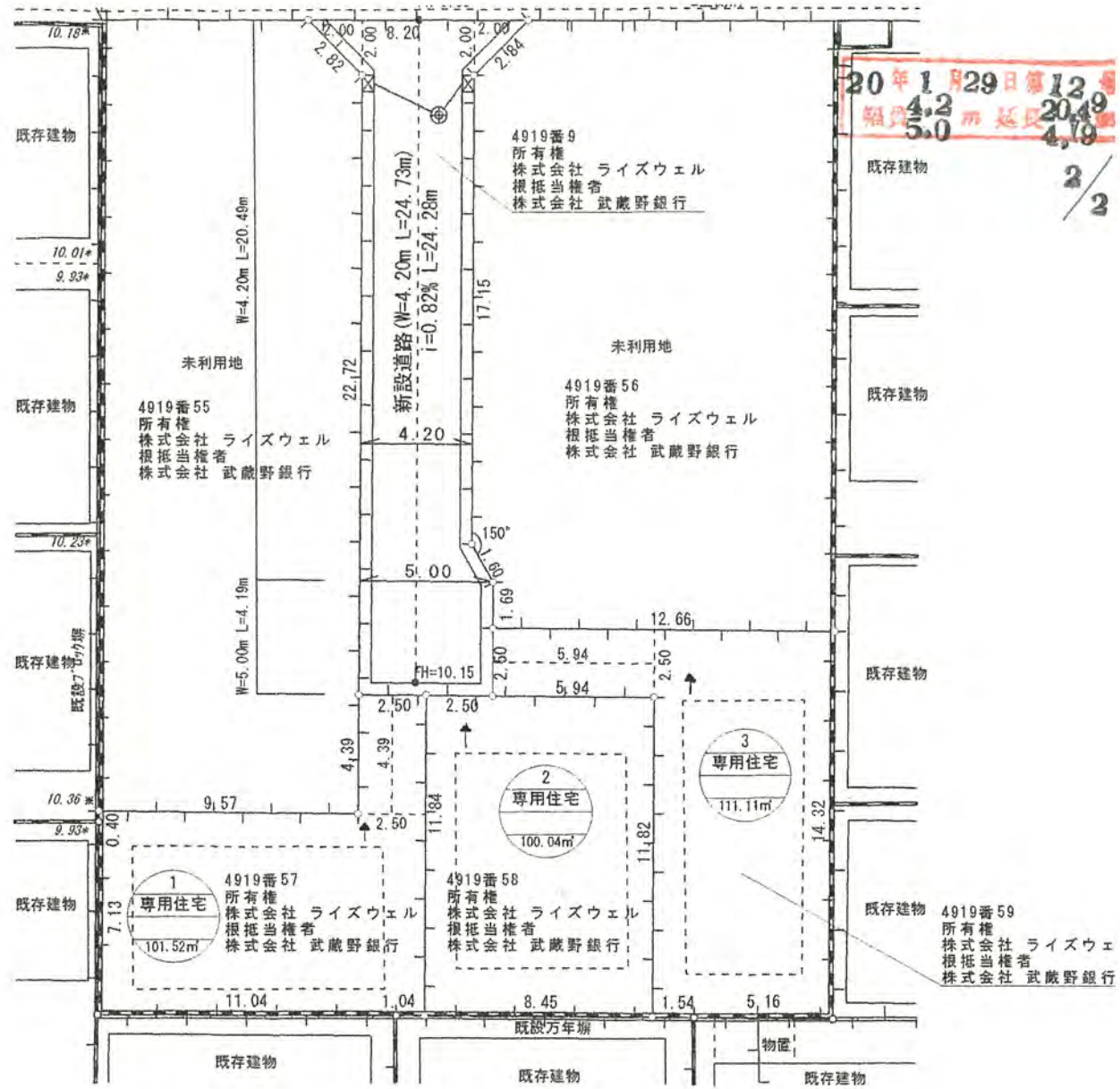
3、 用宅地総面積 312.67 平方メートル

土地利用計画図 縮尺 1/250

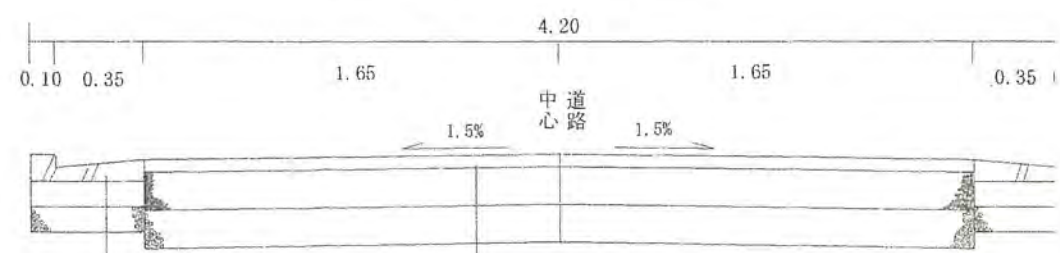


20年1月29日第12号
 幅員4.2m延長20.49m
 5.0 4.19

2/2

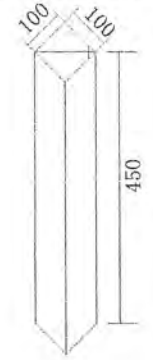


標準断面図 縮尺 1/30



L型側溝 (250B, E 有筋)	密粒度アスコン (13) -50	t = 5 cm
コンクリートC20=160 kg/m	粒調砕石M30-0	t = 15 cm
切込砕石C40-0	切込砕石C40-0	t = 15 cm

境界杭 1/10



図写 縮尺 1/500

