

第10号様式

道路位置図(指定・変更・廃止)

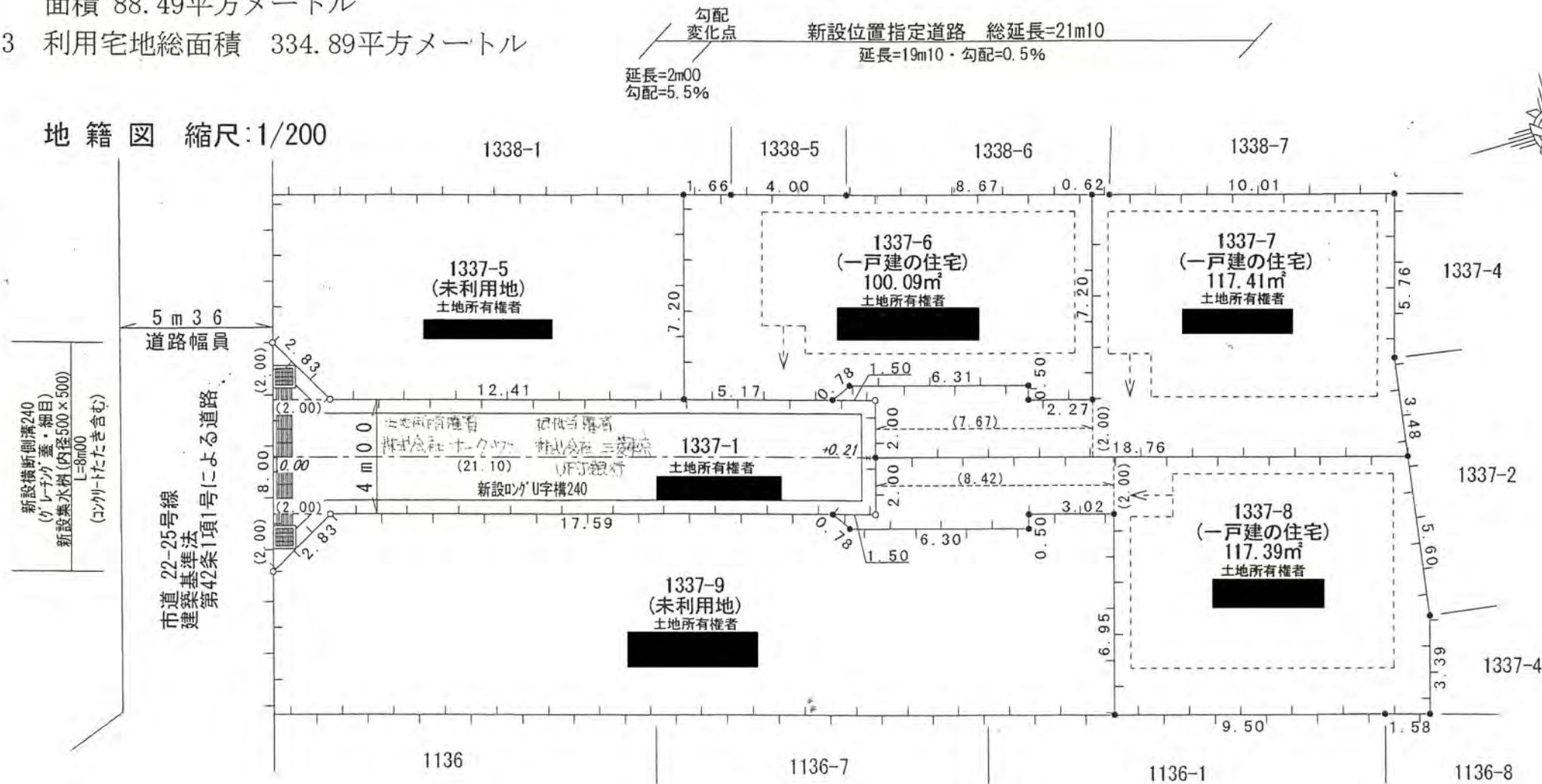
20年3月19日第13号
幅員4.00m 延長21.10m

1/2

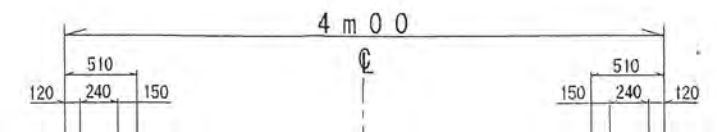
- 申請に係る土地の地名地番
新座市新座三丁目1337番1
- 申請に係る道路の幅員・延長及び面積
幅員 4.00メートル・延長=21.10メートル
面積 88.49平方メートル
- 利用宅地総面積 334.89平方メートル

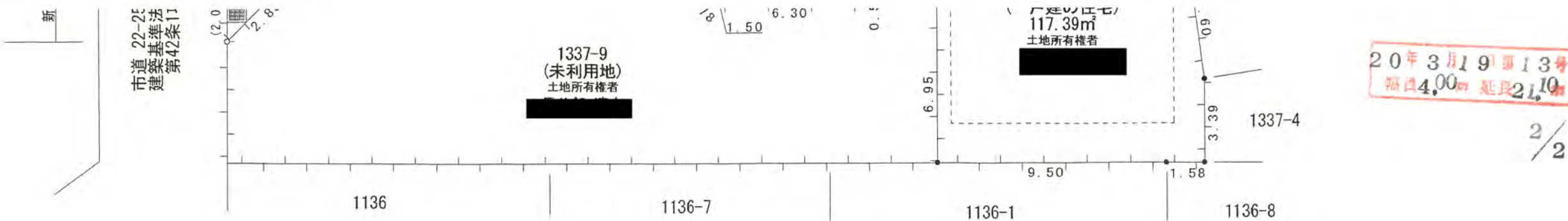
縮	付近見取図	1/1500
	地籍図	1/200
尺	構造図	1/5, 10, 50
	公図写	1/500

地籍図 縮尺:1/200



道路標準断面図 縮尺:1/50



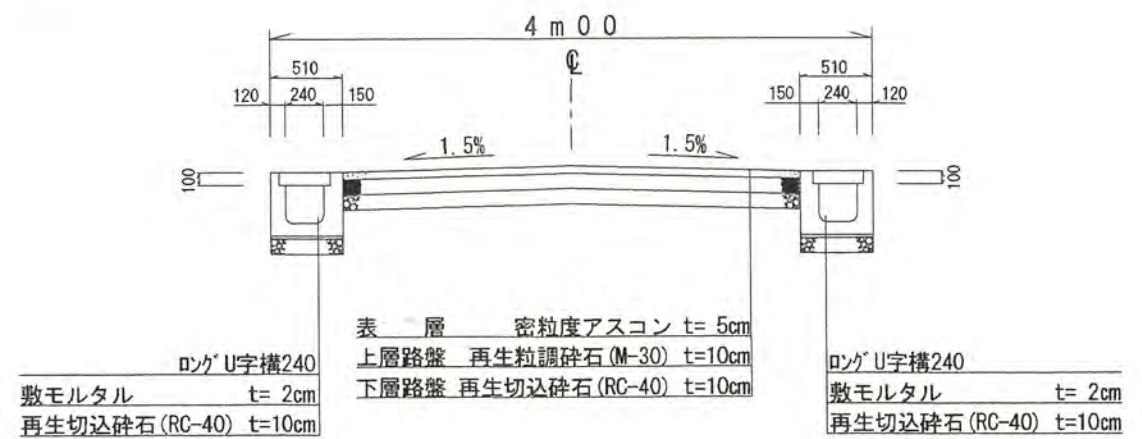


20年3月19日第13号
幅員4.00m延長21.10m

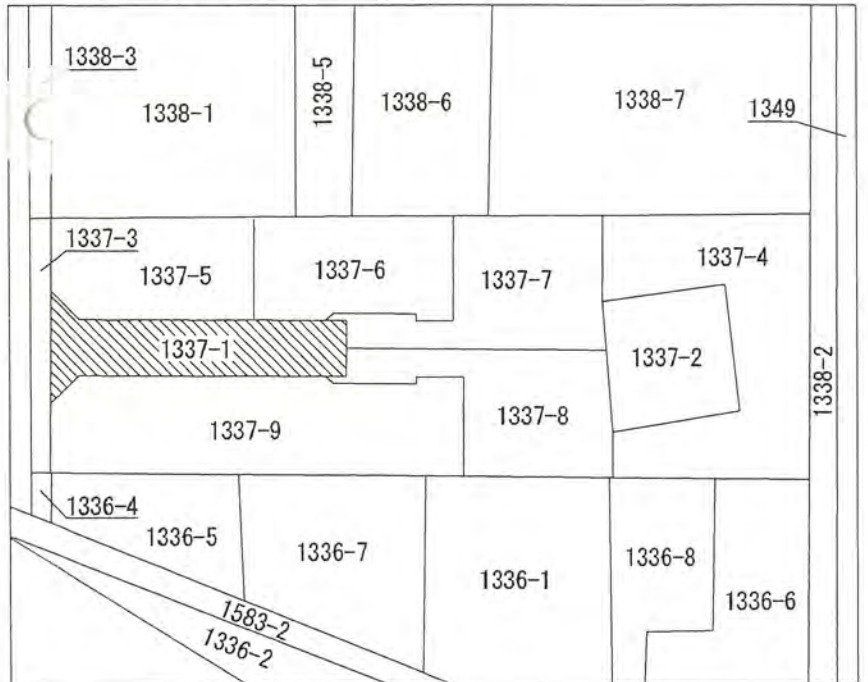
備
図面作
測量行

2/2

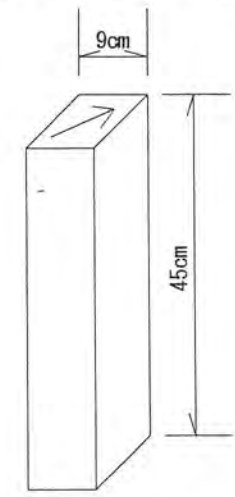
道路標準断面図 縮尺:1/50



公図写 縮尺:1/500



境界石 縮尺:1/10



境界標(金属標) 縮尺:1/5

