

道路位置図 (指定・変更・廃止)

20年3月25日第14号
幅員4.00m 延長52.70m

1/4

縮	付近見取図	1/1500
	地籍図	
尺	構造図	
	仮換地指定図の写し	1/500

1、申請に係る土地の地名地番 換地 予定地番51街区7画地 (従前地 埼玉県新座市野火止七丁目686番1、686番12、686番21)

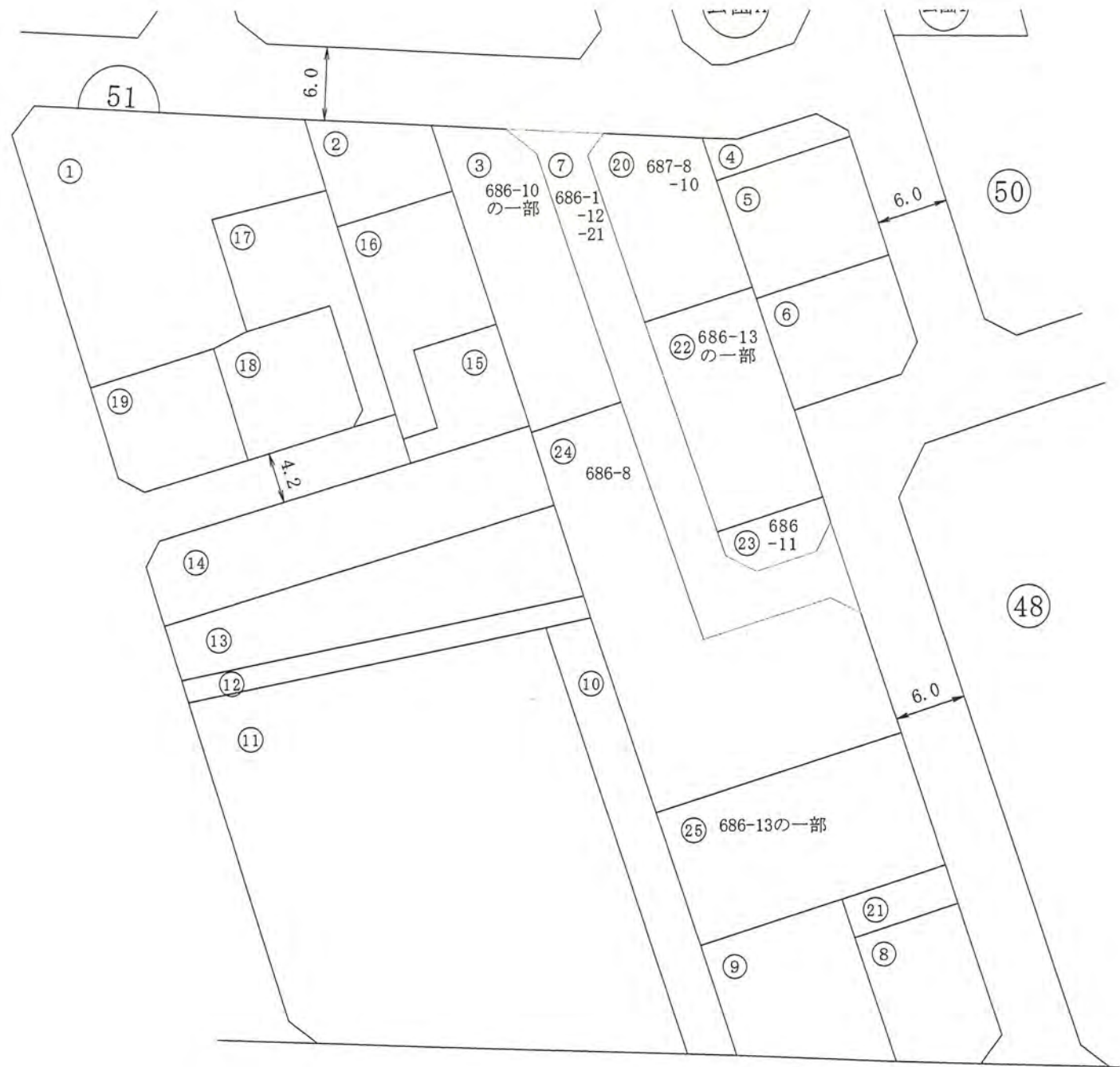
2、申請に係る道路の幅員、延長及び面積

幅員 4.00メートル・延長 52.70メートル・面積 220平方メートル

3、利用宅地総面積 962平方メートル

仮換地指定図の写し S = 1 : 500





20年3月25日第14号
幅員4.00m 延長52.70m

道路位置図 (指定・変更・廃止)

20年3月25日第14号
幅員4.00m 延長52.70m

3/4

縮	付近見取図	
	地籍図	1/300
尺	構造図	1/30
	公図の写し	

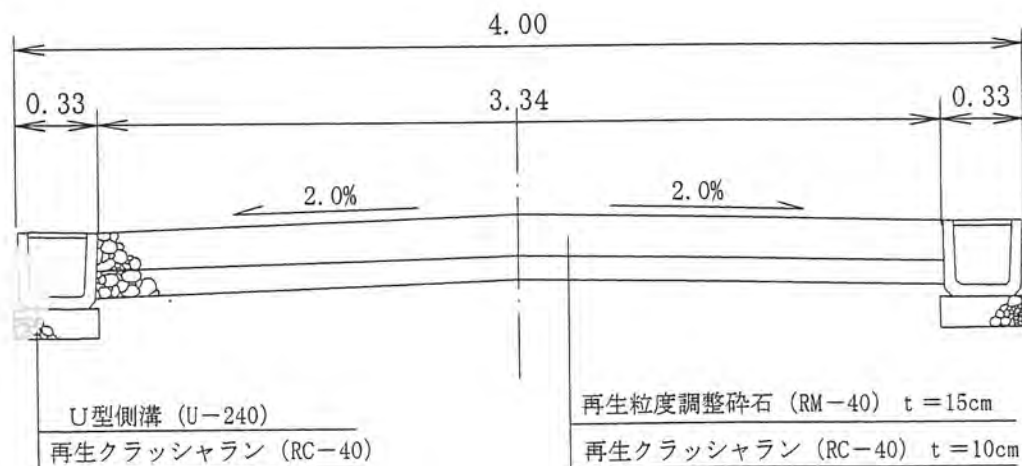
1、申請に係る土地の地名地番 換地 予定地番51街区7画地 (従前地 埼玉県新座市野火止七丁目686番1、686番12、686番21)

2、申請に係る道路の幅員、延長及び面積

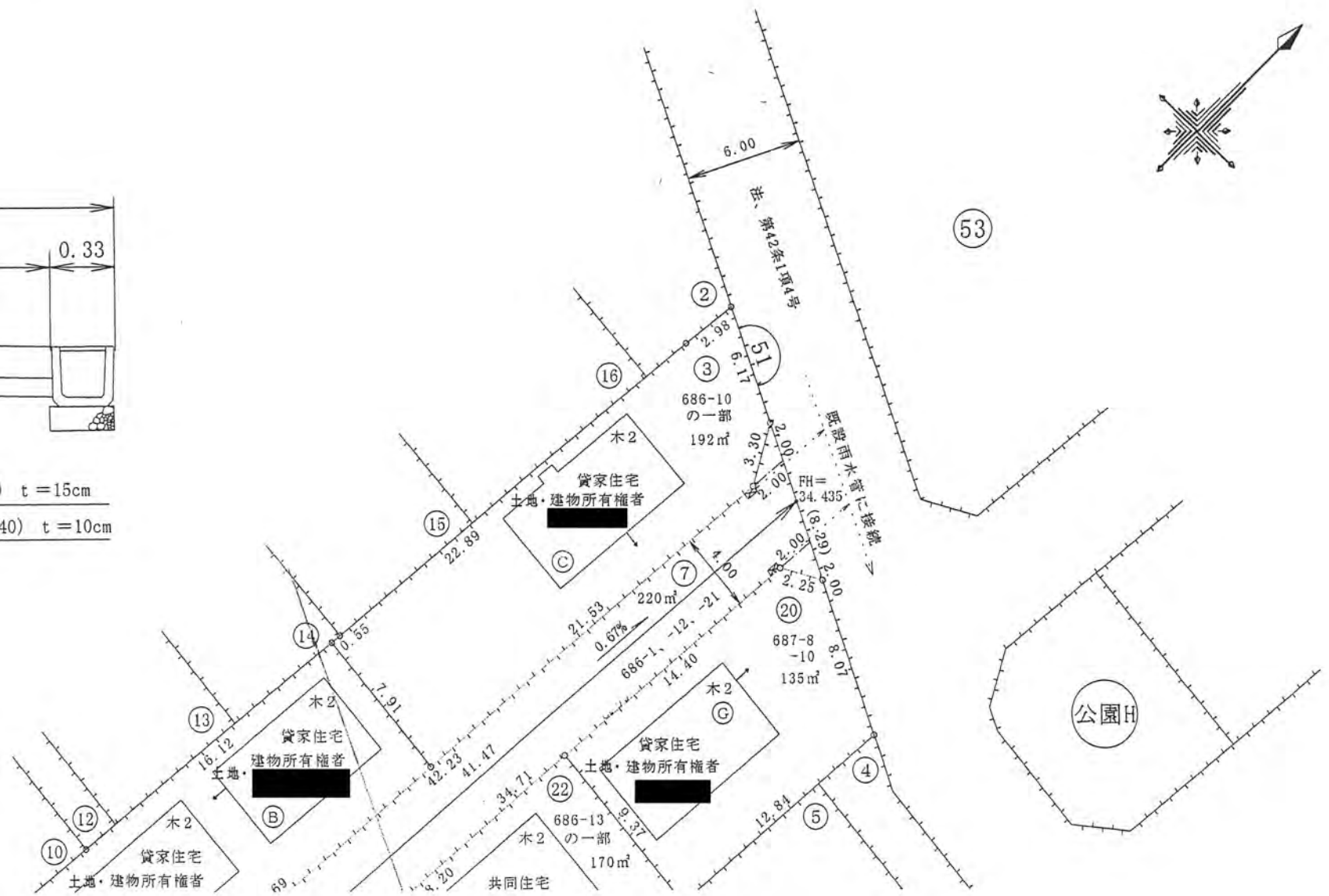
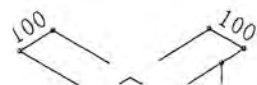
幅員 4.00メートル・延長 52.70メートル・面積 220平方メートル

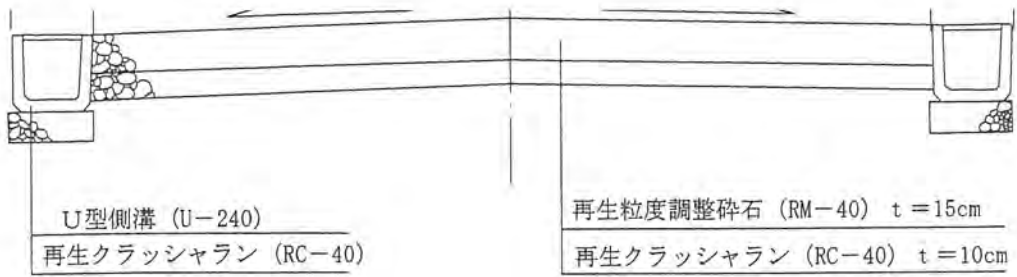
3、利用宅地総面積 962平方メートル

道路構造図 S = 1 / 30



コンクリート境界石 S = 1 / 20

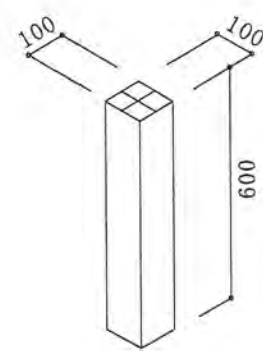




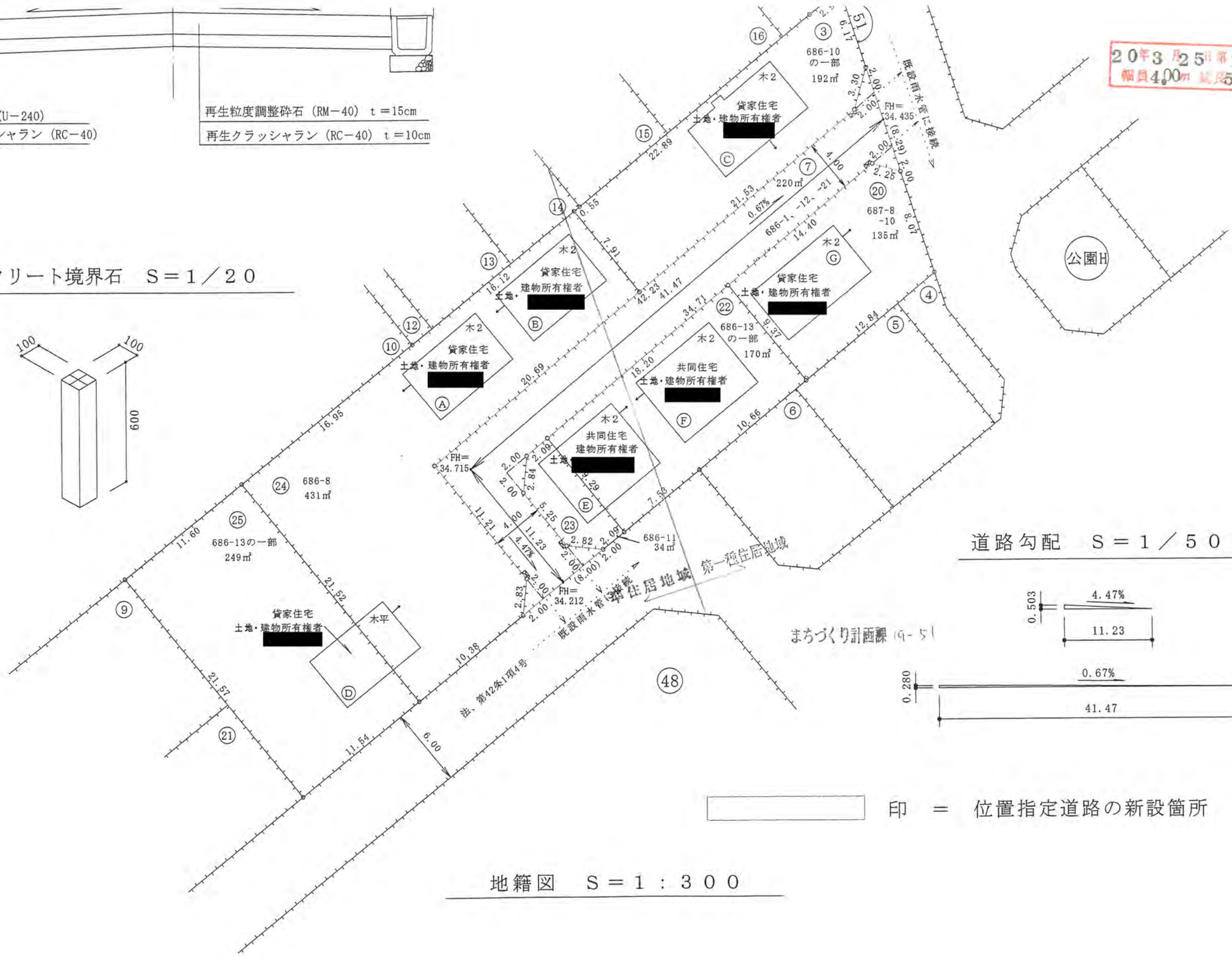
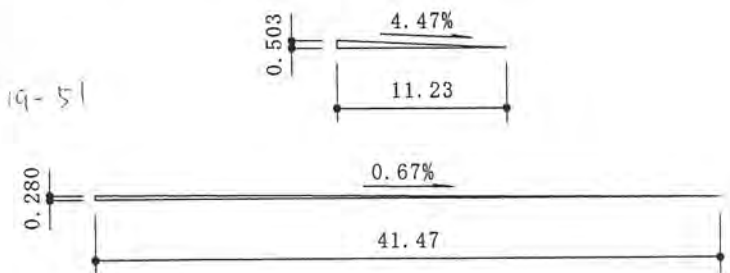
20年3月25日第14号
幅員4.00m 延長5270m

4/4

コンクリート境界石 S=1/20



道路勾配 S=1/500



印 = 位置指定道路の新設箇所

地籍図 S=1:300