

道路位置 指定 申請図

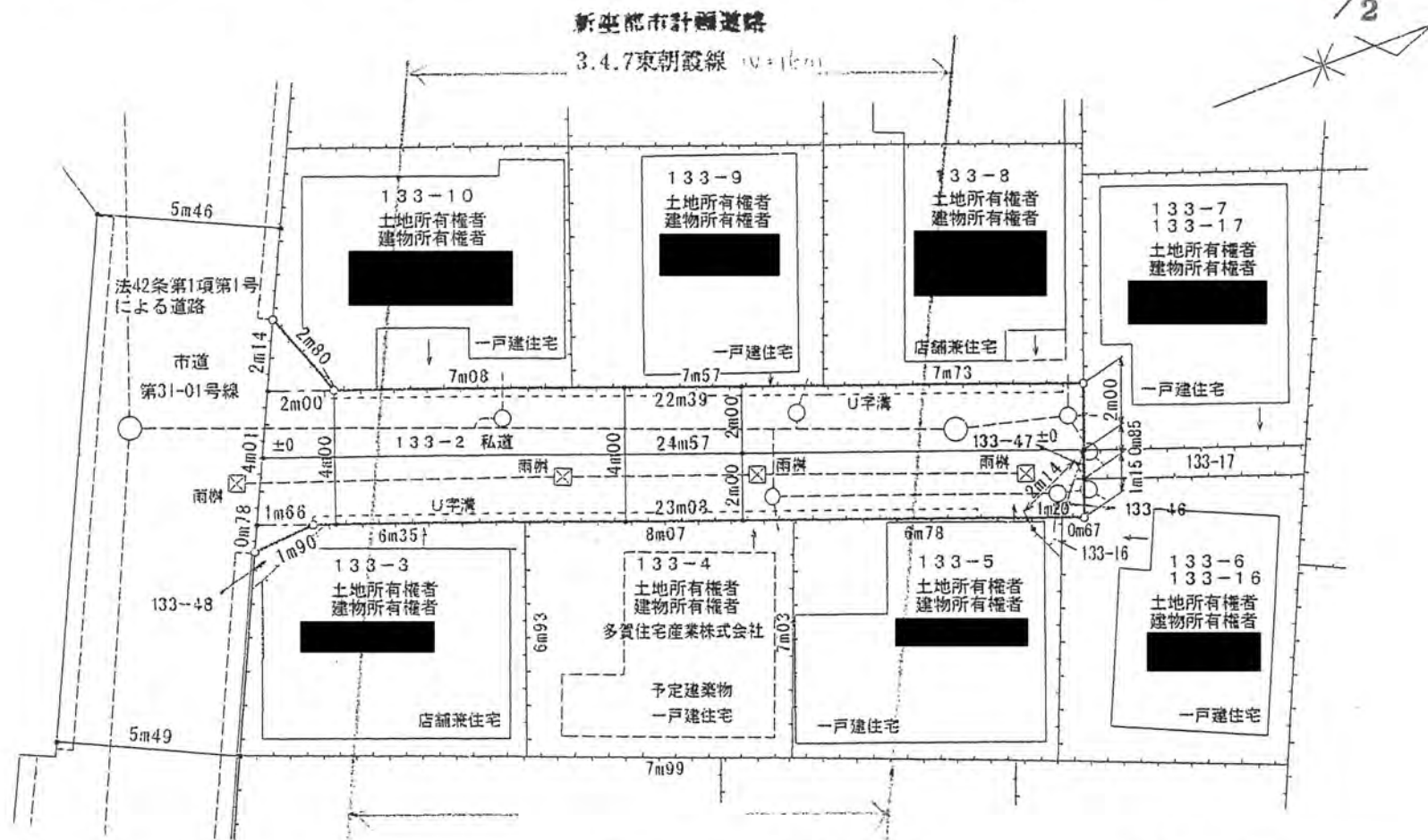
縮尺	地籍図	1/200
	附近見取図	1/1500
	構造図	1/30
	公図写	1/500

道路となる土地の地名地番 新座市東一丁目133番2、133番46、133番47

幅員 4.00メートル・延長 24.57メートル・面積 101.12平方メートル

利用宅地面積 56.12平方メートル


21年9月16日第5号
幅員4.00m延長24.57m



地籍図 S=1/200

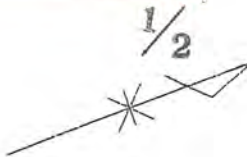
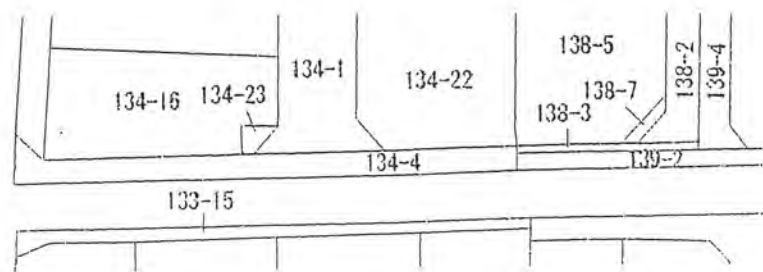
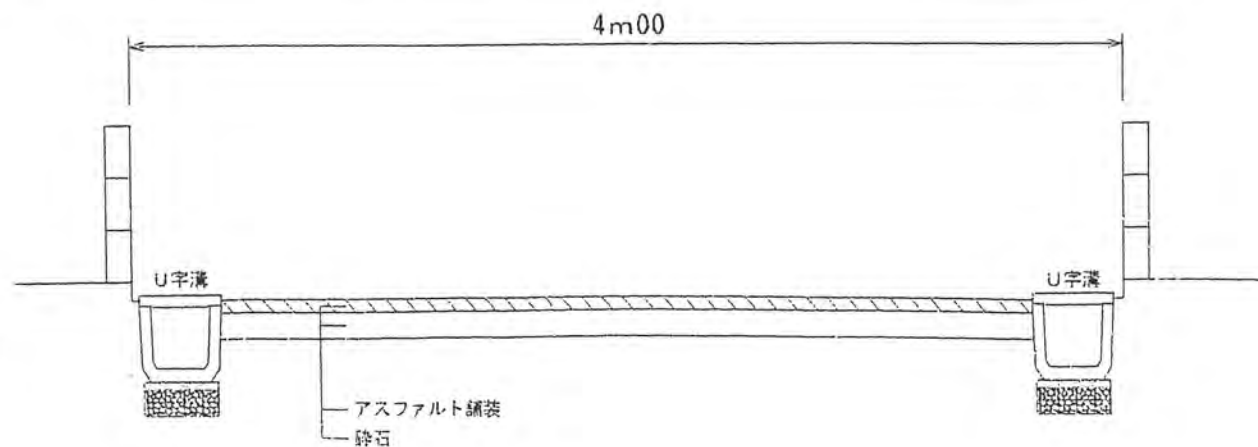
まちづくり計画図 21-17

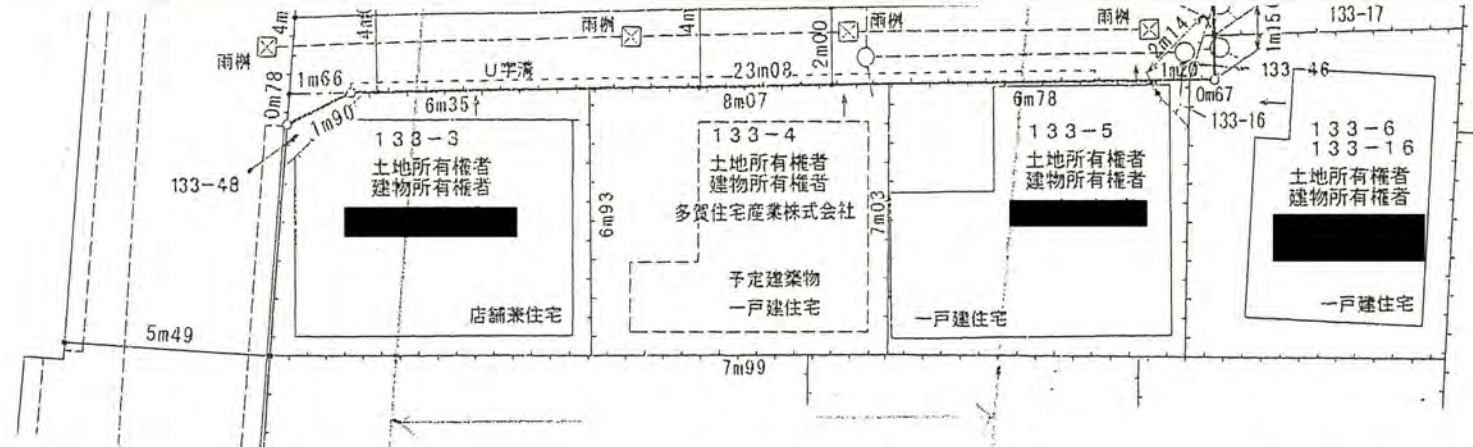
133-2、133-48土地所有者



133-2、133-48抵当権者

清水信用金庫
兼臨信用金庫





地籍図 S=1/200

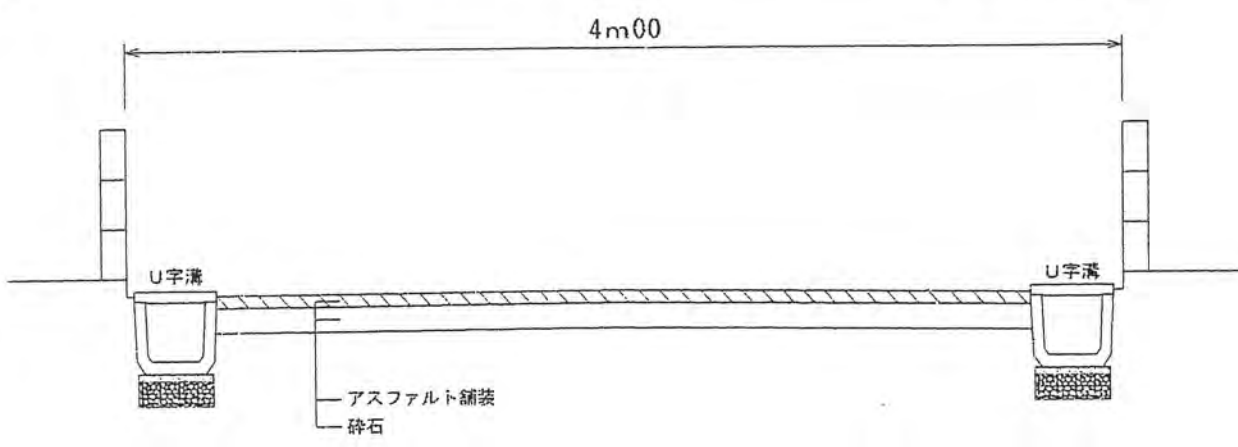
まちづくり計画書ニ1-17

133-2、133-48土地所有者



133-2、133-48 抵当権者

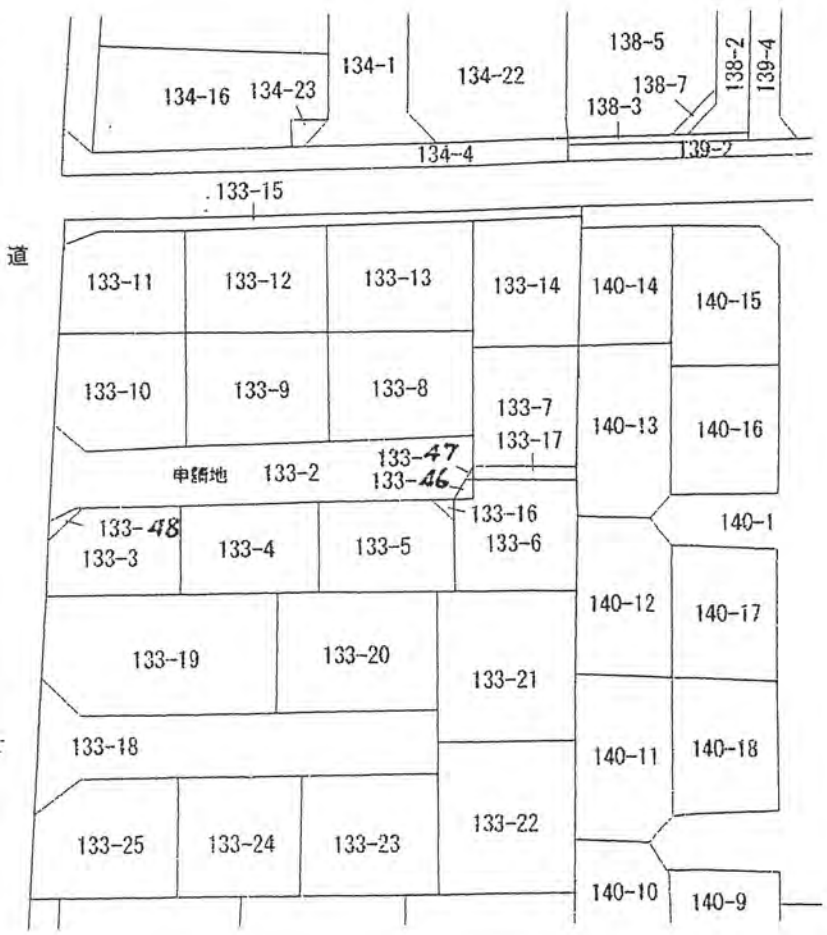
青木信用金庫
果嶋信用金庫



構造図 S=1/30

21年9月16日第5号
縮尺4.00 延長24.57

2/2



公図写 S=1/500

さいたま地方務局志木出張所にて謄写
平成21年8月14日
土地家屋調査士 野地 浩

金属標 (50mm × 50mm × 4mm)

金属釘 (φ15mm × 55mm)

明示杭