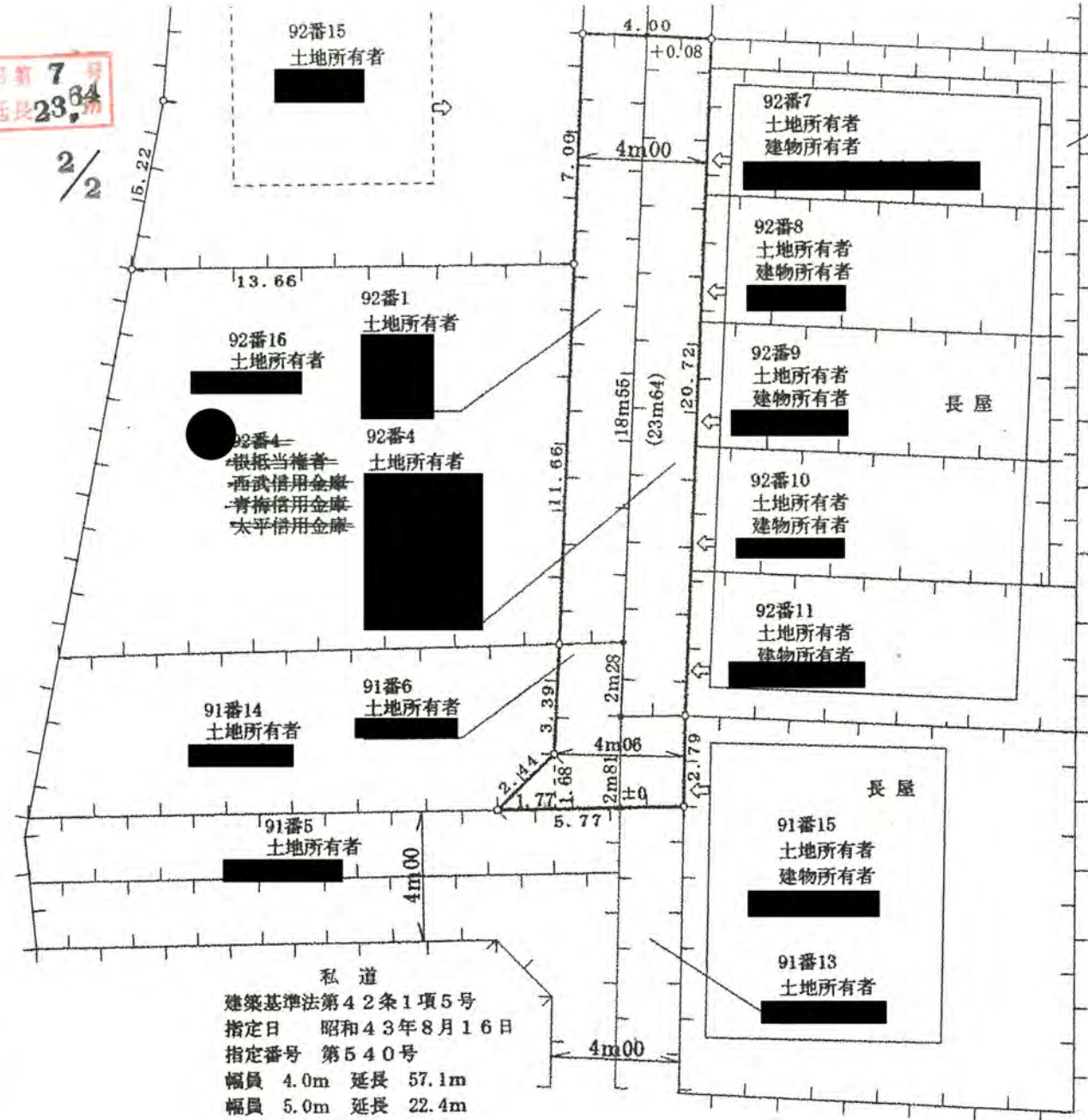




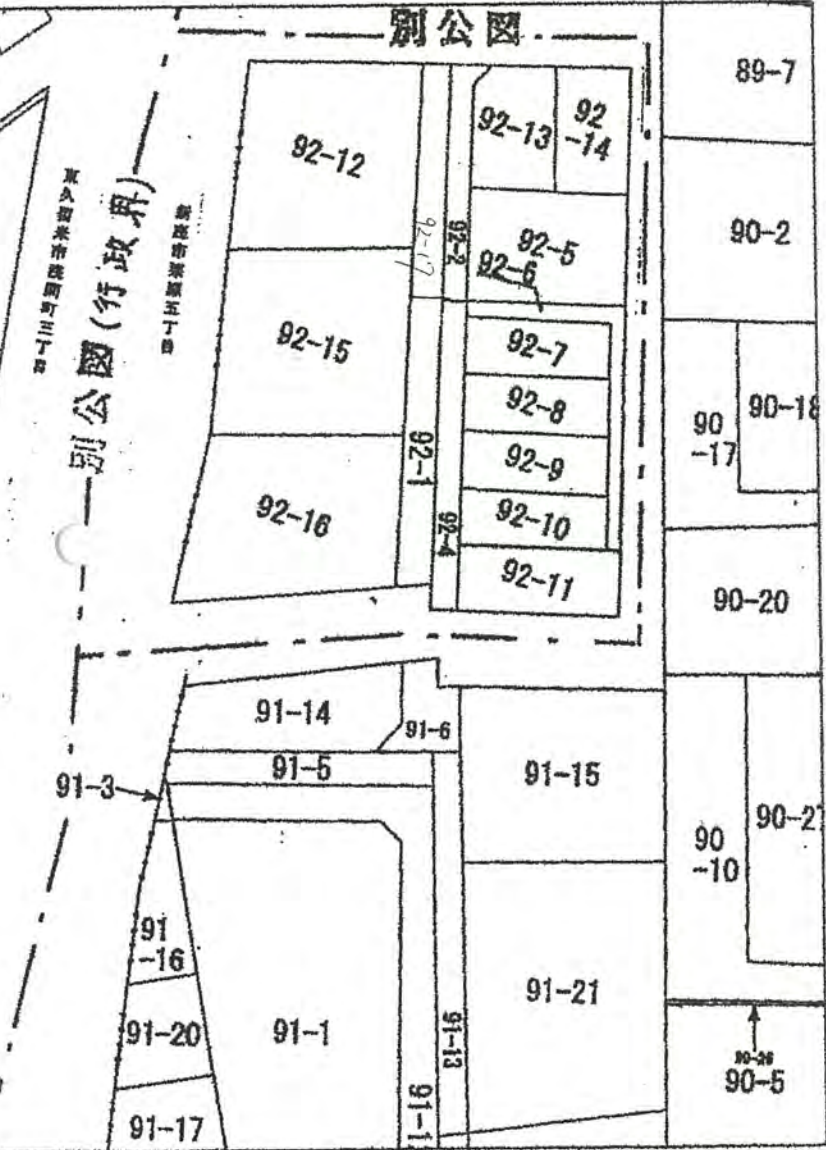


21年12月11日第7号  
幅員4.00m 延長23.64m

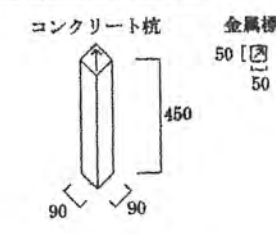
2/2



縮尺 1/600

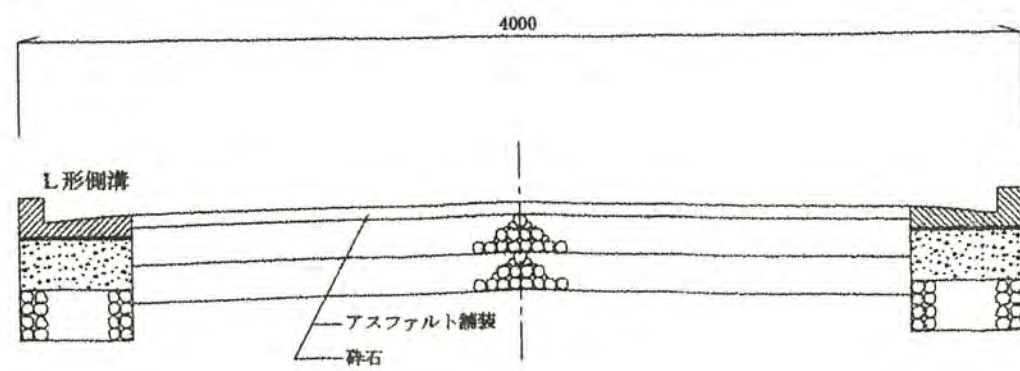


境界石標準図



縮尺 1/30

道路標準構造図 縮尺 1/30



(凡 4  
方  
道路位置の  
へ (構造を記入のこ  
主要出ノ  
井  
生  
予 定 建 3  
(用途を記入のこ  
既 存 建 3  
(用途を記入のこ  
敷 地  
地 番  
市 町 村  
(注 意)