

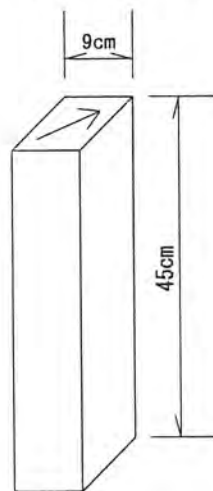
第10号様式

道路位置図(指定・変更・廃止)

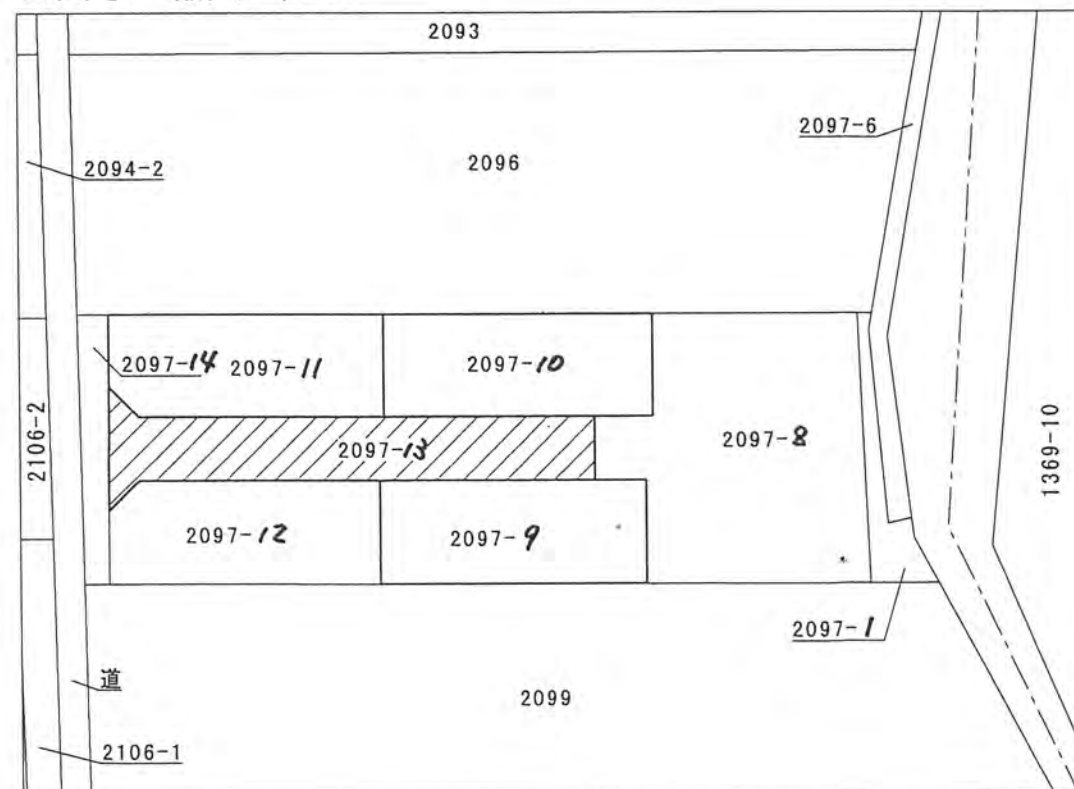
- 申請に係る土地の地名地番
新座市大和田五丁目2097番13
- 申請に係る道路の幅員・延長及び面積
幅員 4.20メートル・延長=32.22メートル
面積 139.48平方メートル
- 利用宅地総面積 360.27平方メートル

縮尺	付近見取図	1/1500
	地籍図	1/200
尺	構造図	1/5, 10, 50
	公図写	1/500

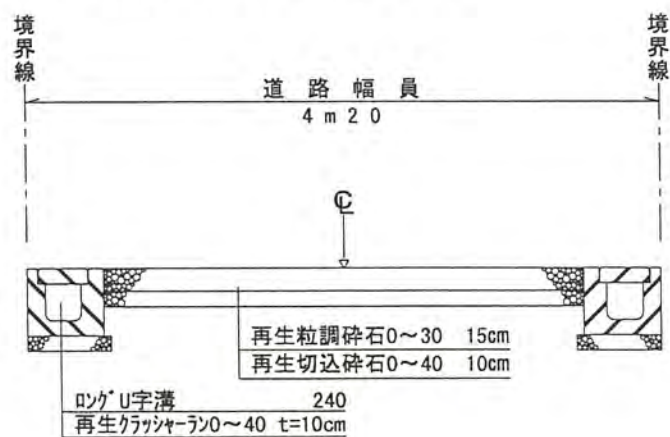
境界石 縮尺:1/10



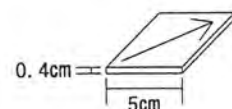
公図写 縮尺:1/500



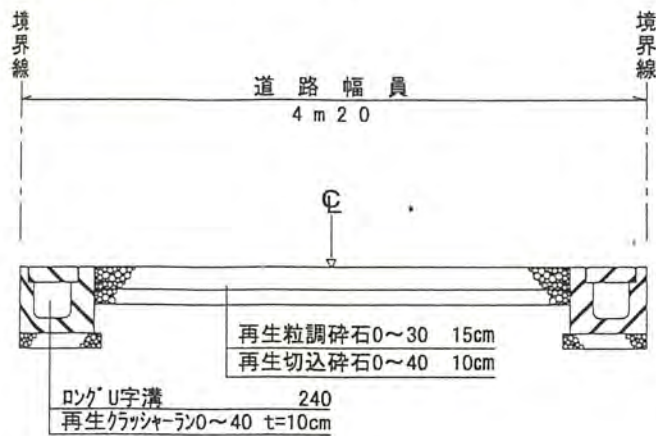
道路標準断面図 縮尺:1/50



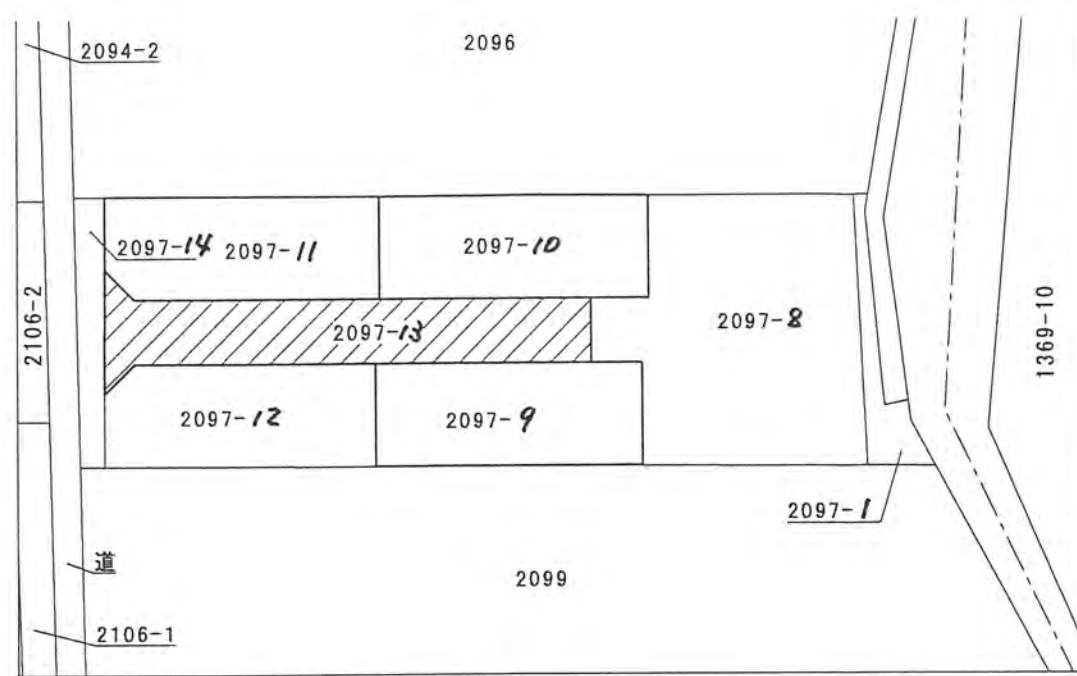
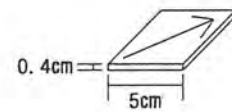
境界標(金属標) 縮尺:1/5



道路標準断面図 縮尺:1/50



境界標(金属標) 縮尺:1/5



21年3月24日第11号
幅員4.20m 延長32.22m

2/2

地籍図 縮尺:1/200

