

22年12月28日第1号
幅員4.20m 延長34.98m

縮尺	付近見取図	
	地籍図	1:100
	構造図	1:100
	公図の写し	1:100

道路位置図 (指定 ~~変更~~ 廃止)

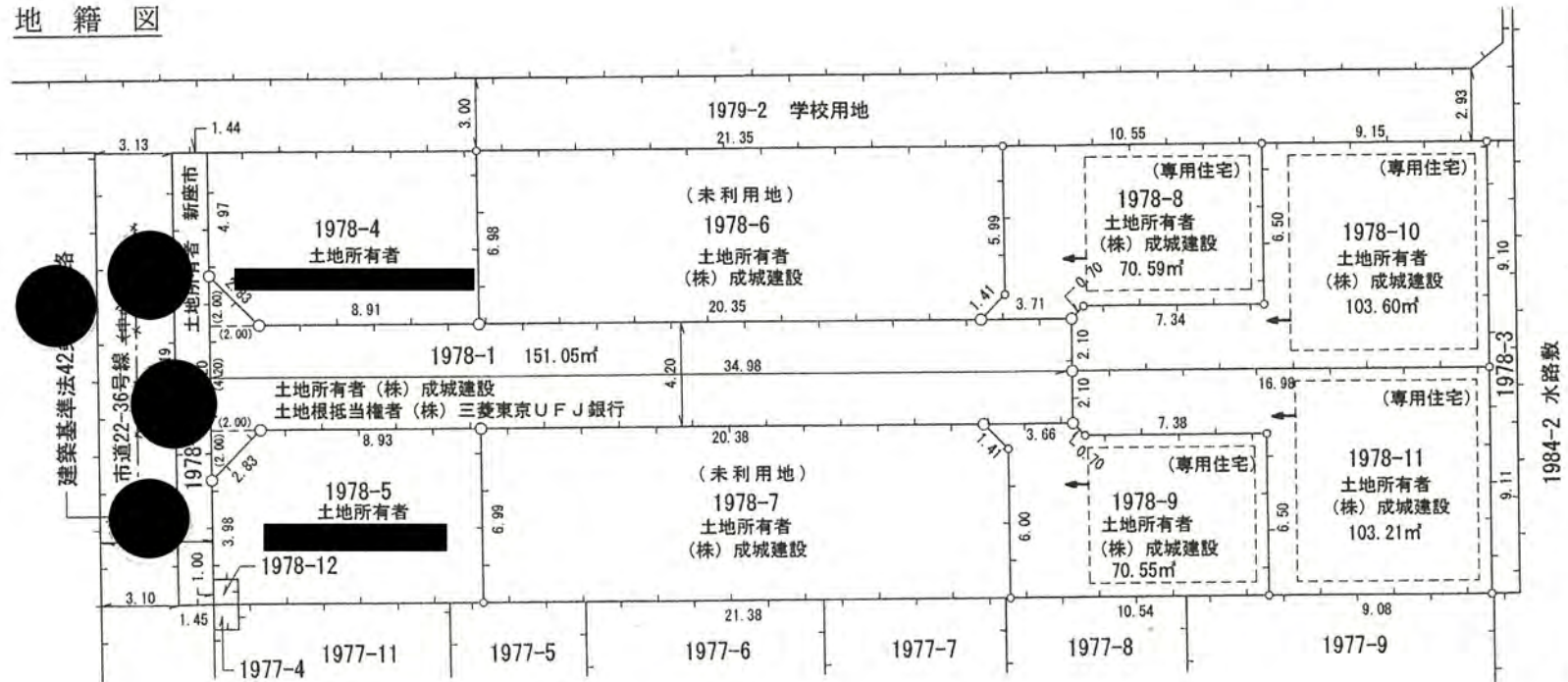
1、申請に係る土地の地名地番 新座市新座二丁目1978-1

2、申請に係る道路の幅員、延長及び面積

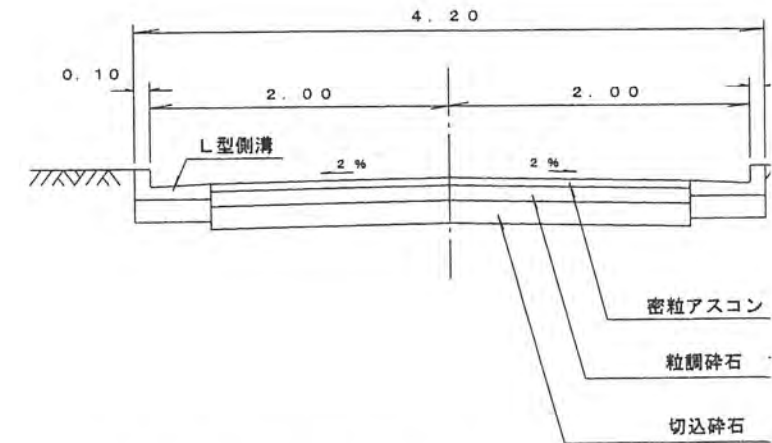
幅員 4.20メートル・延長 34.98メートル・面積 151.05平方メートル

3、利用宅地総面積 347.95平方メートル

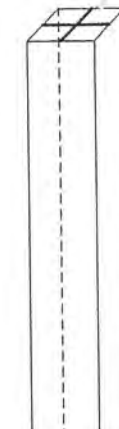
地籍図



構造図



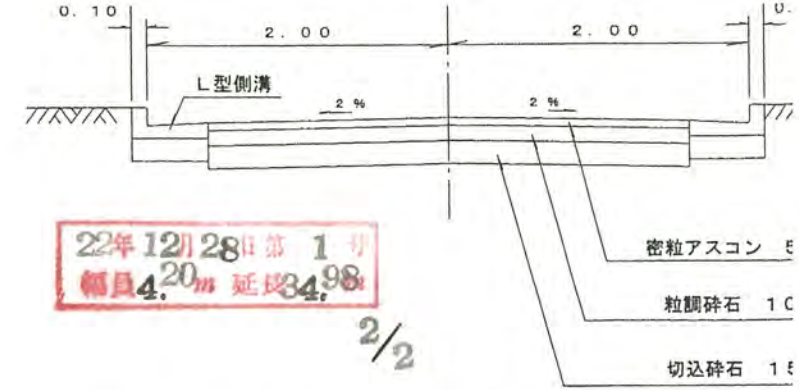
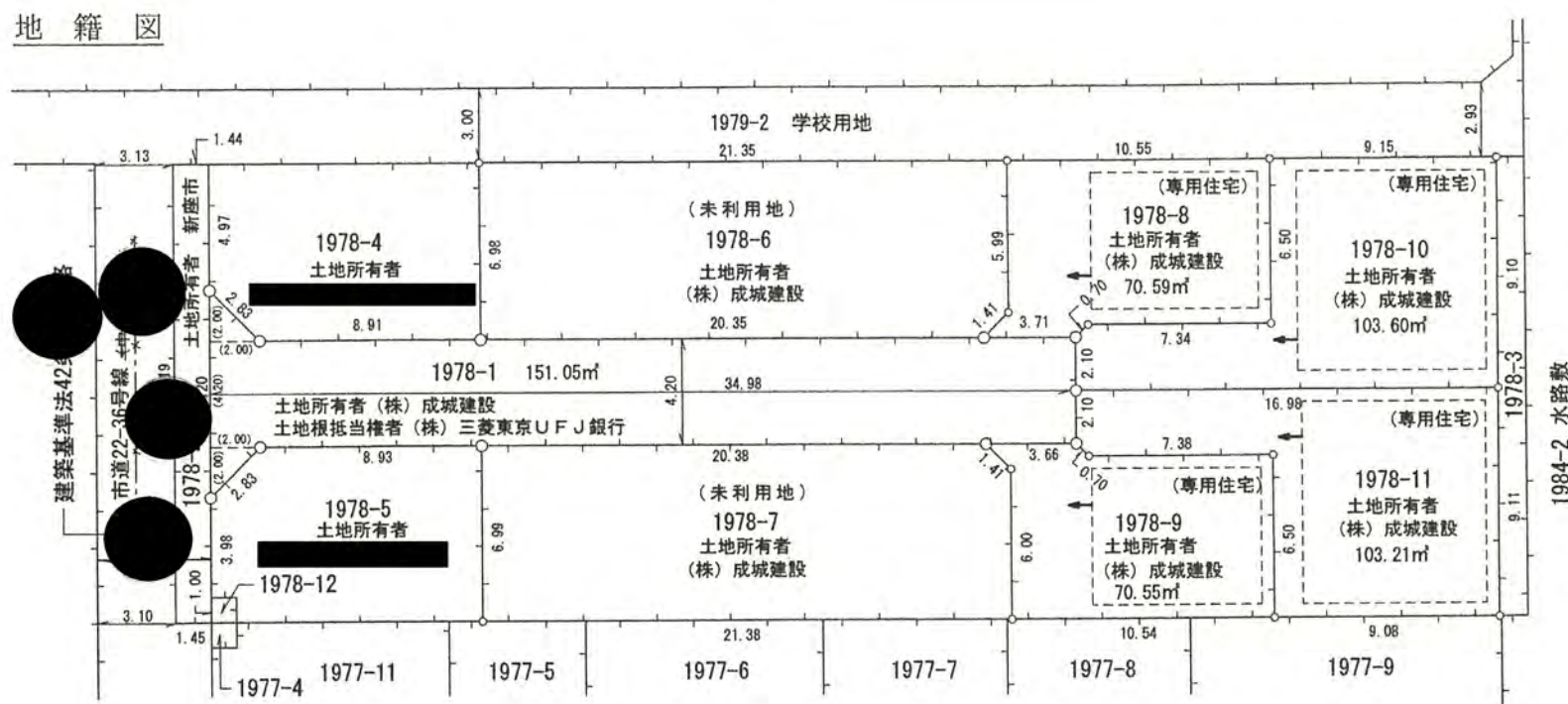
境界石 S=1:10
(0.09×0.09×0.60)



道路縦断面図 S = 縦1:100 横1:300



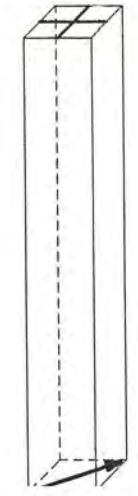
地籍図



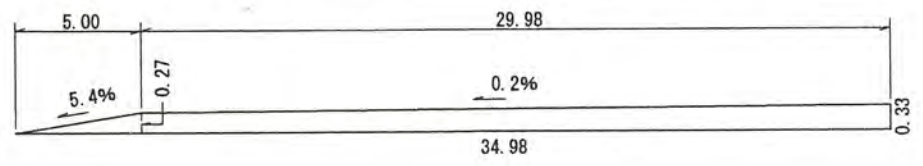
22年12月28日第1号
幅員4.20m 延長34.98m

2/2

境界石 S=1:10
(0.09×0.09×0.60)



道路縦断面図 S=縦1:100
横1:300



公図の写し

