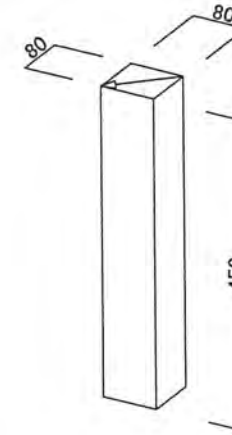


道路位置申請図 (指定・変更・廃止)

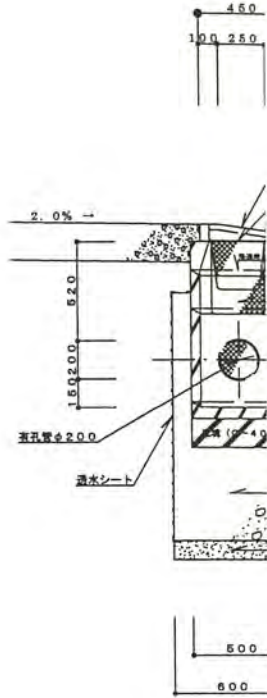
- 申請に係る土地の地名地番 新座市大和田一丁目999番16
- 申請に係る道路の幅員、延長及び面積
 幅員 4.20 メートル・延長 34.62 メートル
 面積 149.97 平方メートル
- 利用宅地総面積 331.60 平方メートル

23年7月1日第2号
 幅員4.2m 延長34.62m 2の1

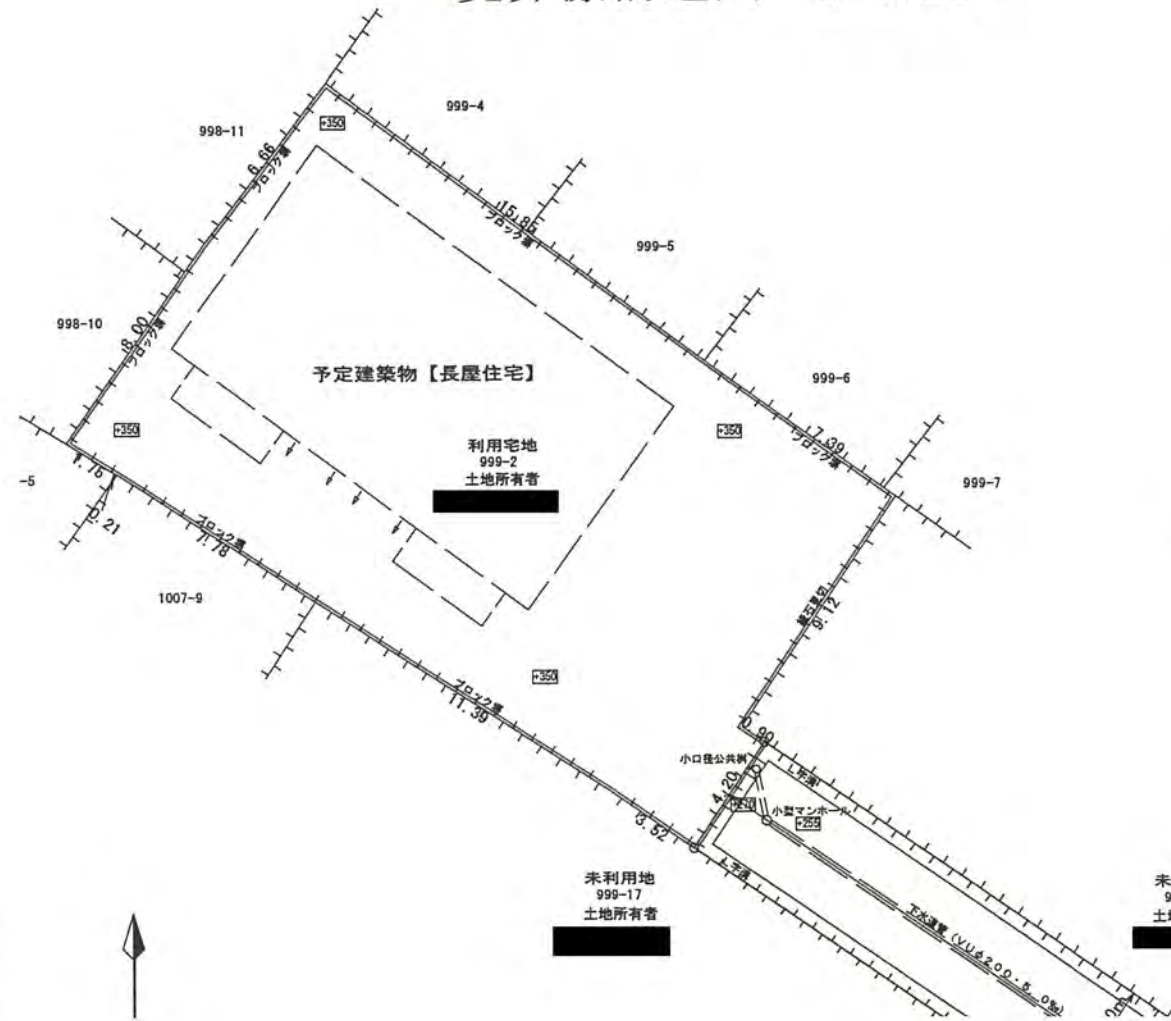
縮	付近見取図	—
	地籍図	S=
尺	構造図	S=
	境界標構造図	S=
	公図の写し	S=



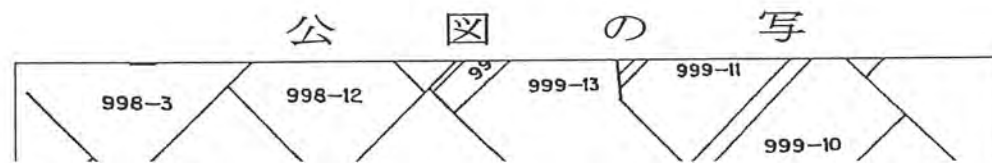
境界標構造図 S=1/20

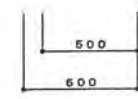


構造図



地籍図 S





構造図 S=1/40

23年7月1日第2号
幅員4.2m 延長34.62m 4の2

地籍図 S=1/250



公図の写

