

様式第12号 (第12条、第13条関係)

道路位置図 (指定・変更・廃止)

縮	付近見取図	1/1500
	地籍図	1/250
尺	構 造 図	1/50
	公図の写し	1/500

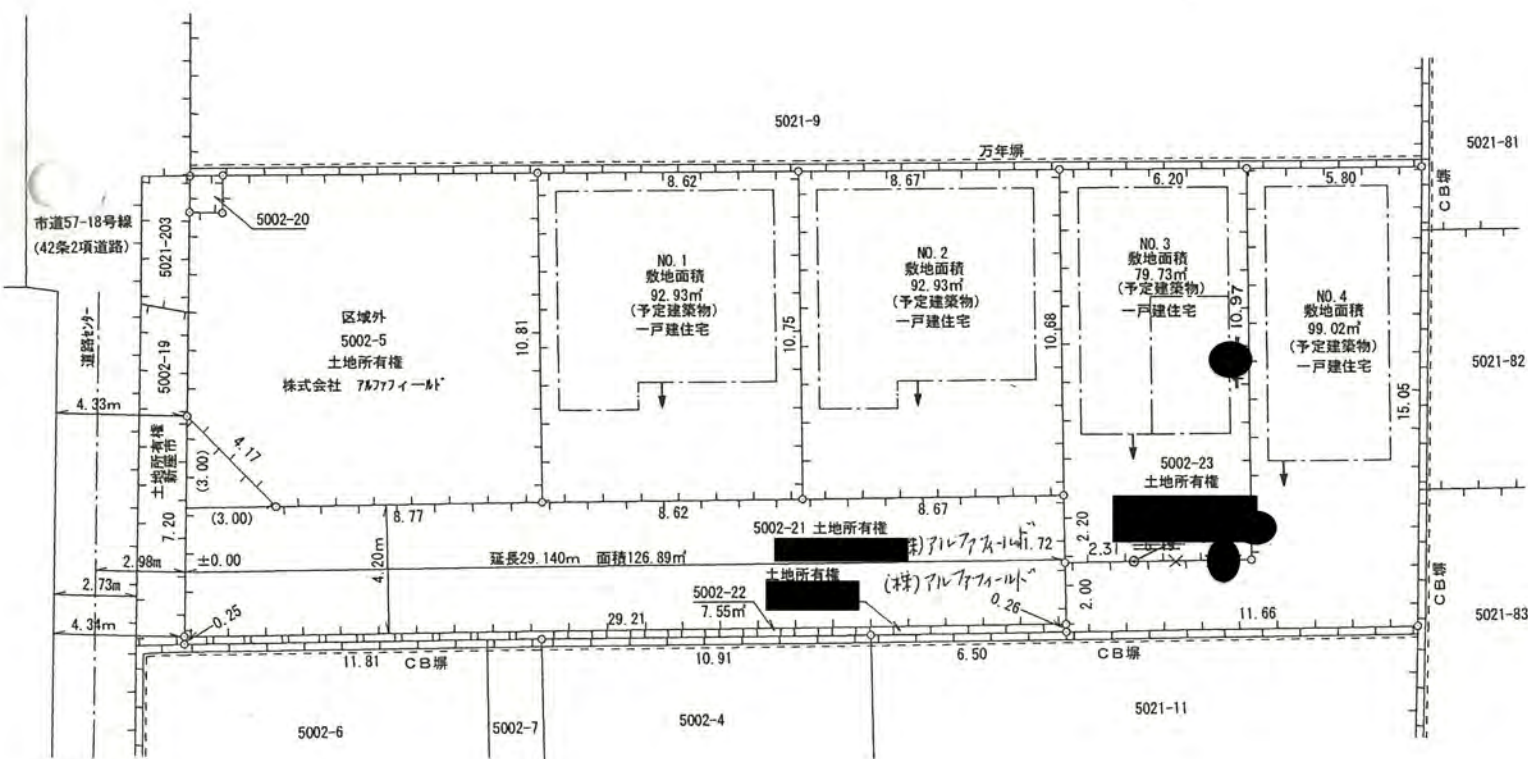
1, 申請に係る土地の地名地番 新座市栄三丁目5002番21

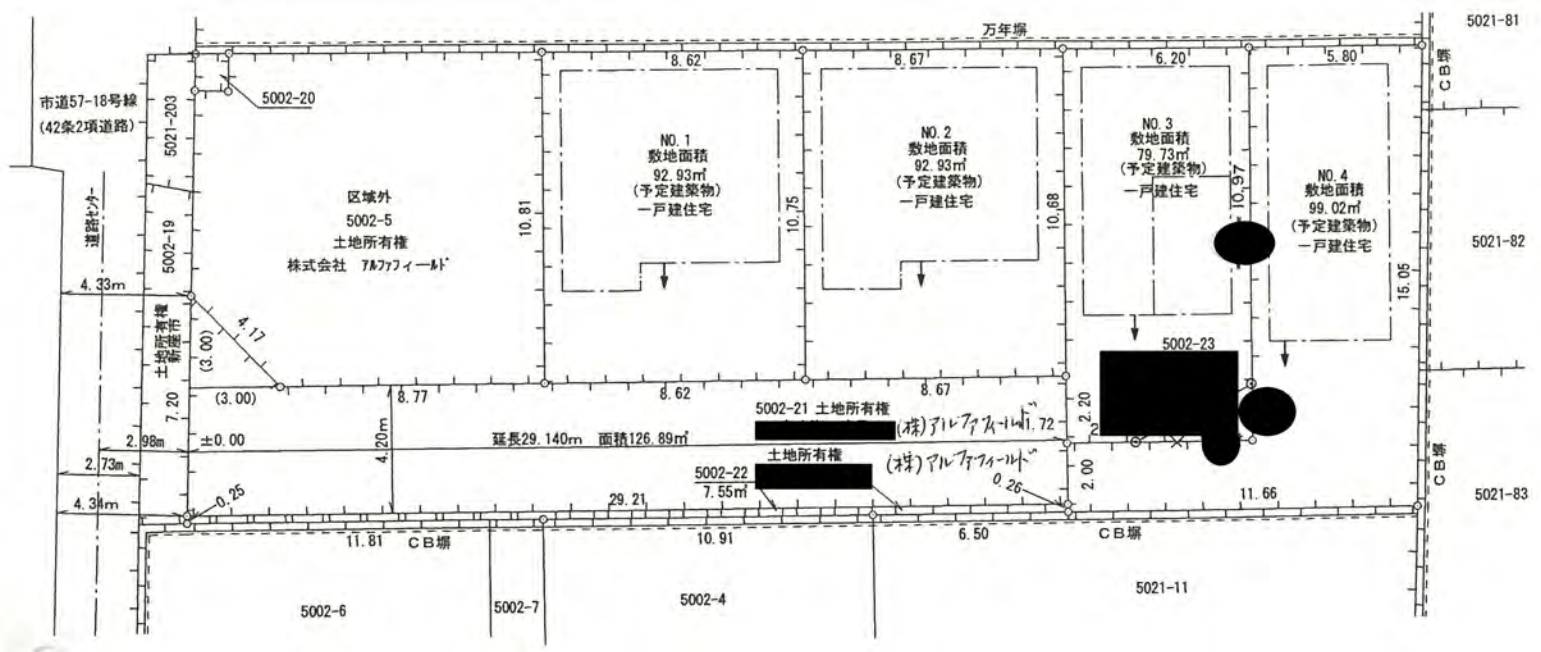
2, 申請に係る道路の幅員、延長及び面積

幅員 4.20メートル・延長 29.14メートル・面積 126.89平方メートル

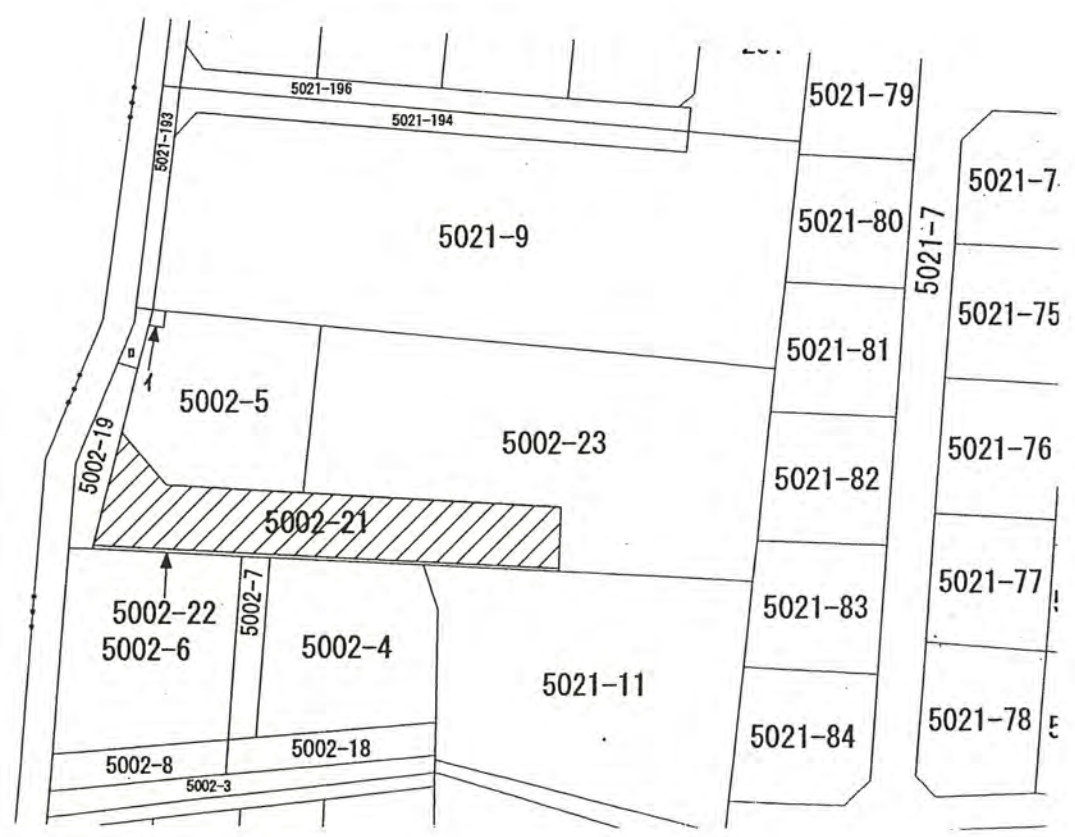
3, 利用宅地総面積 364.61平方メートル

地 籍 図





公図写図



H23年3月25日第3号
幅員4.2m 延長29.4m

構造図

