

23年8月3日第5号
幅員4.0m 延長30.77m
5.5 4.58

縮尺	付近見取図	1/1500
	地籍図	1/250
尺	構造図	図示
	公図の写し	1/500

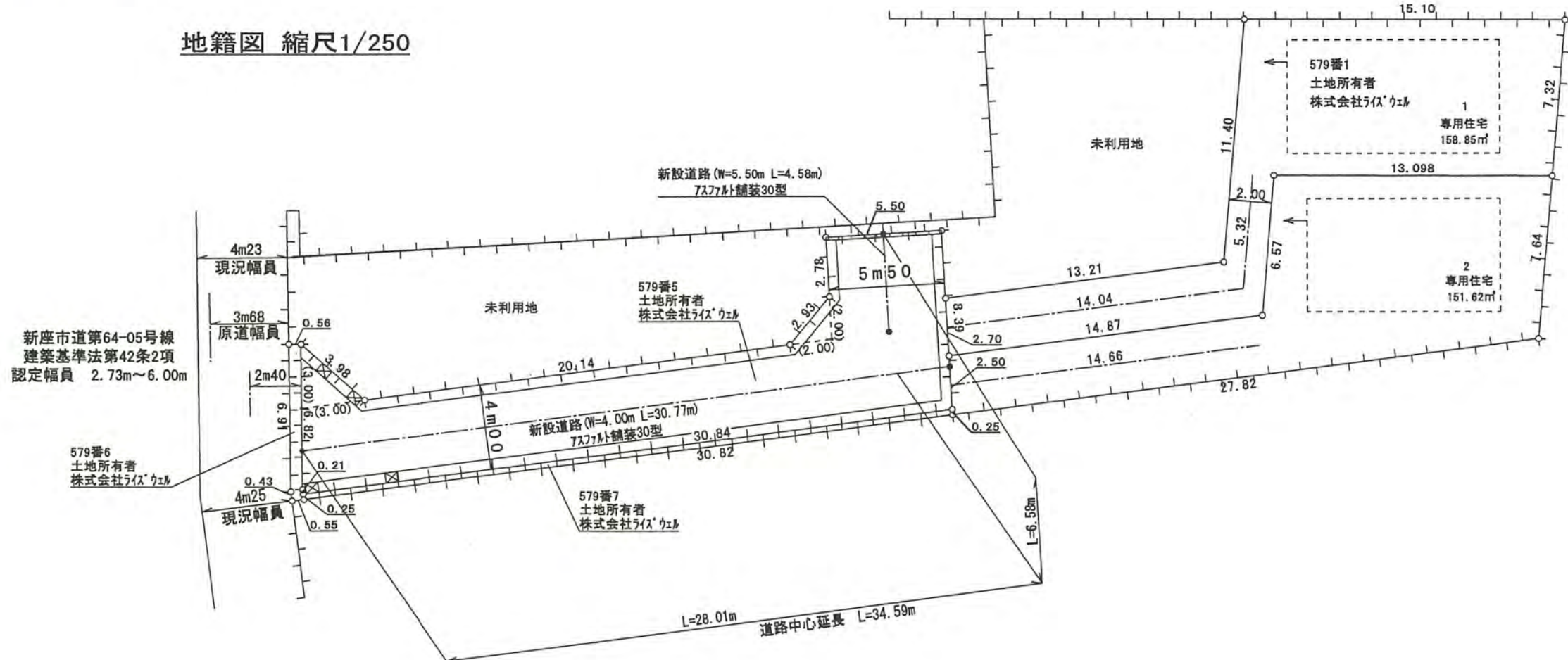
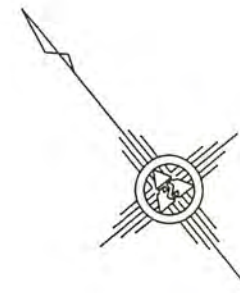
道路位置図 (指定・変更・廃止)

1、申請に係る土地の地名地番 新座市野寺三丁目579番5

2、申請に係る道路の幅員、延長及び面積

幅員 4.00メートル・延長 30.77メートル・面積 154.85平方メートル
5.50 4.58

3、利用宅地総面積 310.47平方メートル



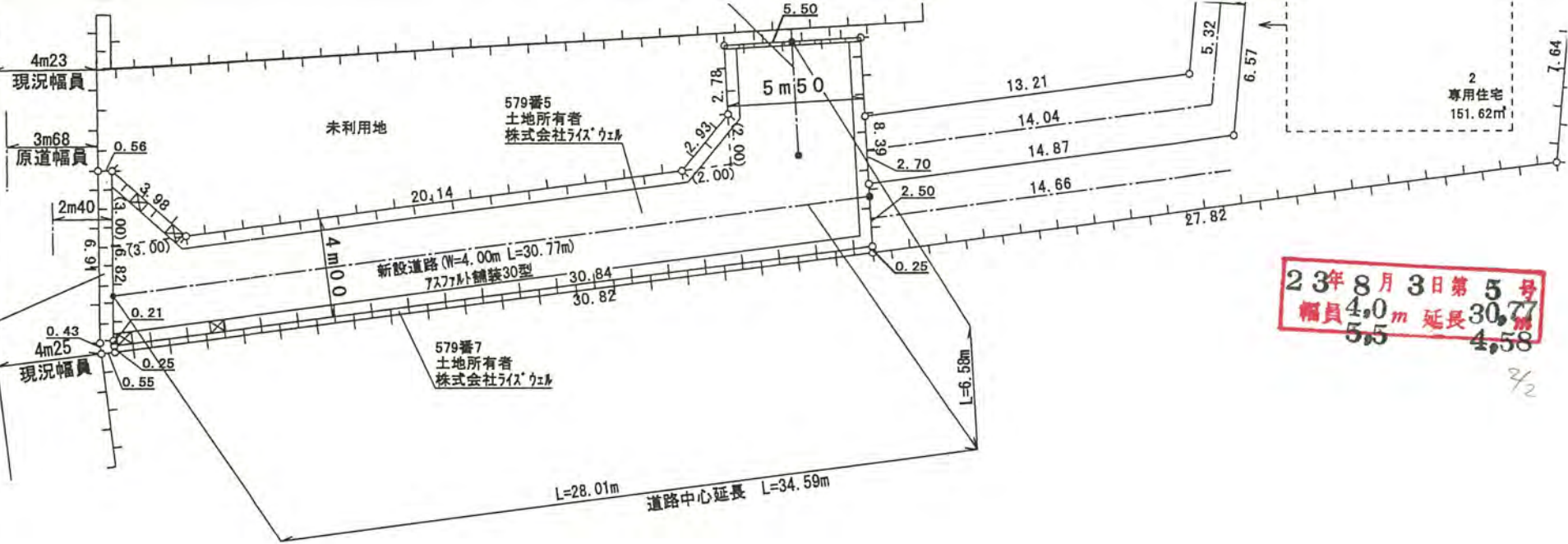
新座市道第64-05号線
建築基準法第42条2項
認定幅員 2.73m~6.00m

579番6
土地所有者
株式会社ライズウエブ

未利用地

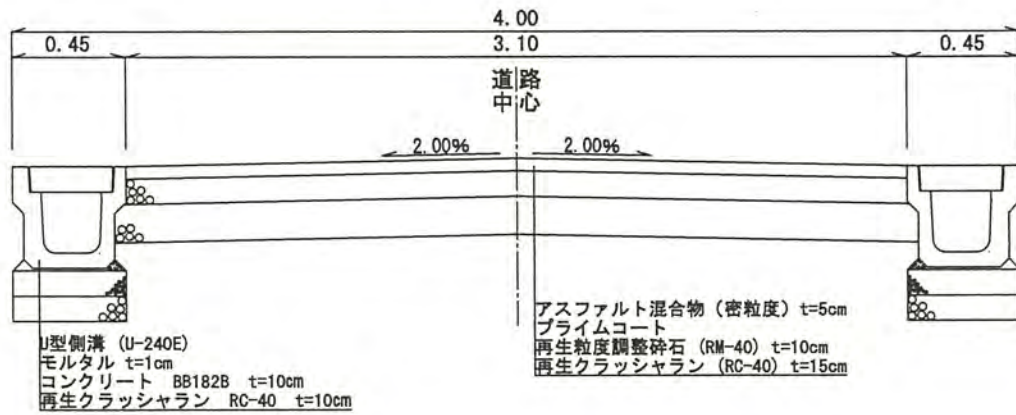
579番5
土地所有者
株式会社ライズウエブ

2
専用住宅
151.62㎡

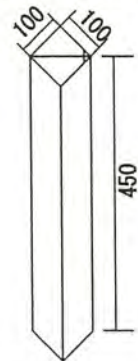


23年8月3日第5号
幅員4.0m延長30.77m
5.5 4.58

標準断面図 縮尺 1/30



境界杭 1/10



公図写 縮尺1/500

