

規則第11条、第12条関係

道路位置図 (指定・変更・廃止)

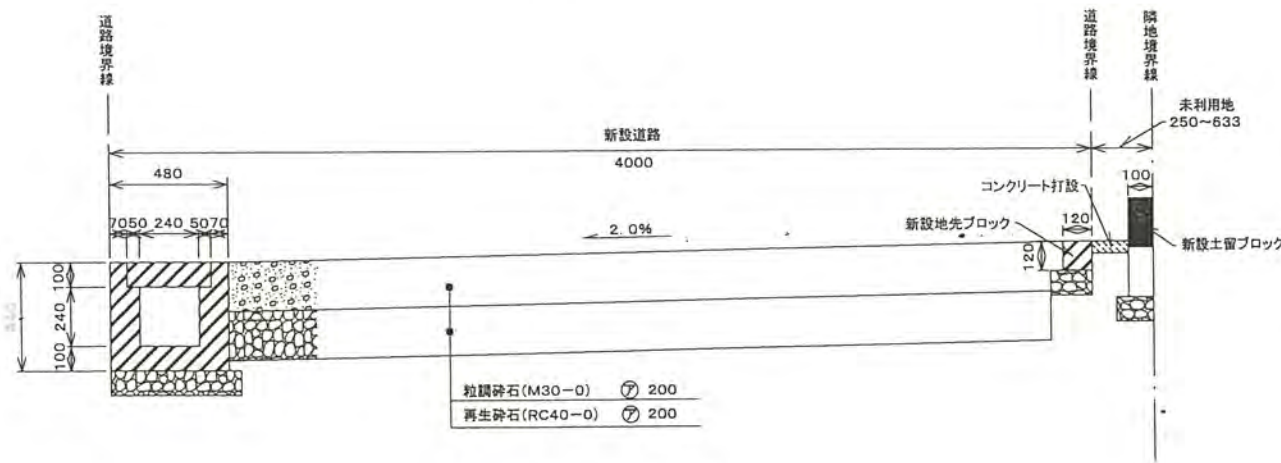
縮尺	付近見取図	
	地籍図	1/300
	構造図	1/30
	公図の写し	1/500

1、申請に係る土地の地名地番 新座市畑中一丁目6247番1

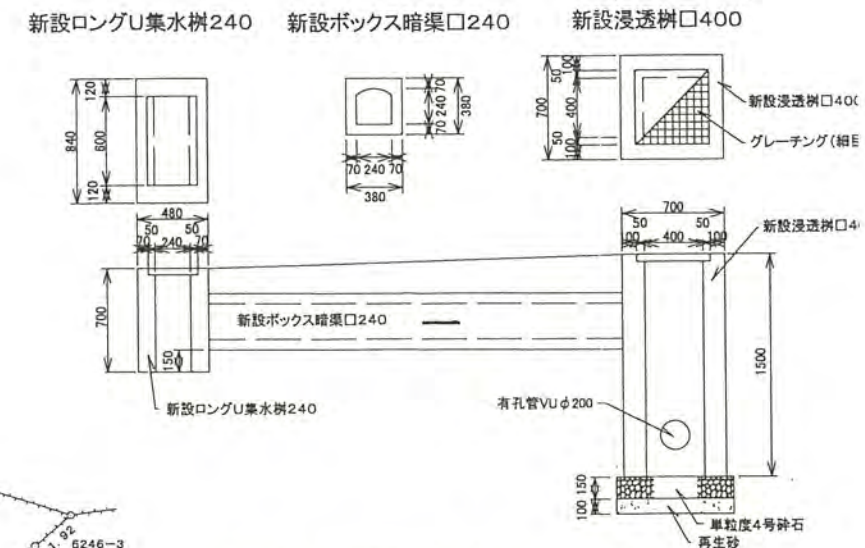
2、申請に係る道路の幅員、延長及び面積

幅員 4.00メートル・延長 34.67メートル・面積 142.44平方メートル

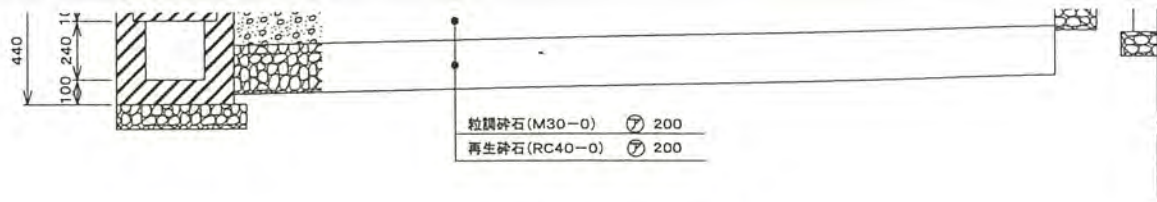
3、利用宅地総面積 272.07平方メートル



構造図 1/30

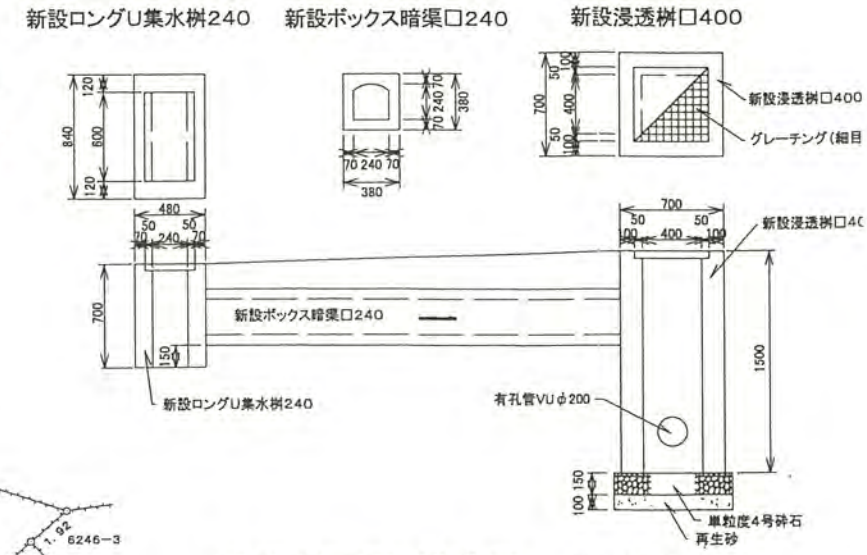


道路断面図・構造図 1/50

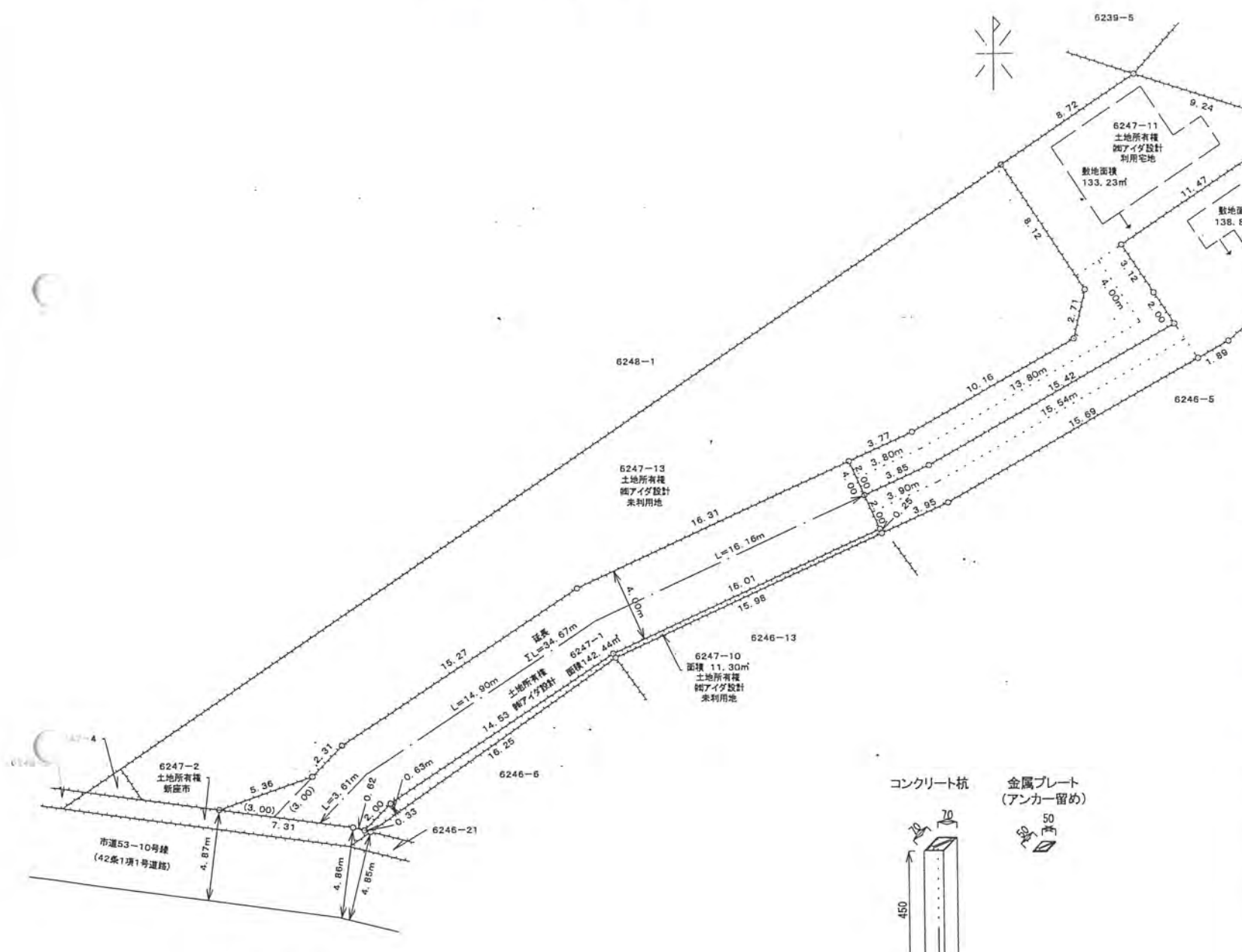


構造図 1/30

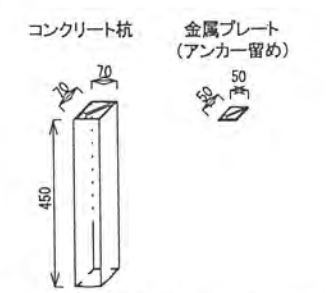
平成 23年11月16日第10号
幅員4.00m 延長34.67m 2/2



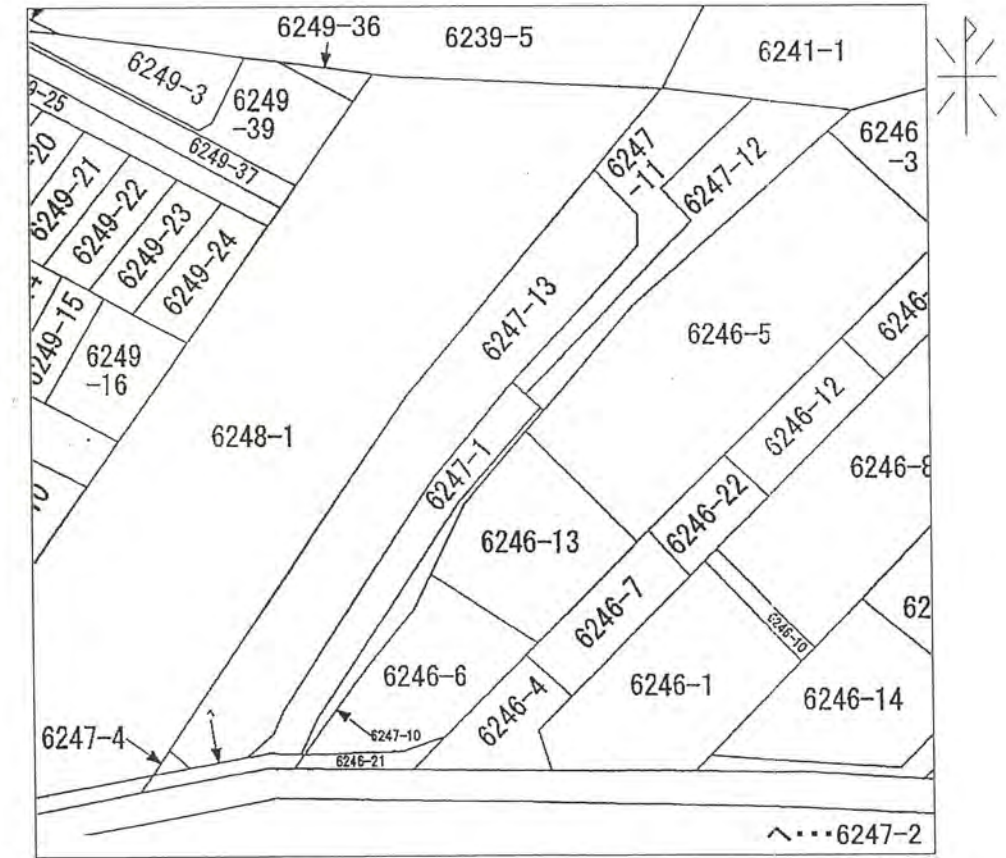
道路断面図・構造図 1/50



地籍図 1/300



境界杭構造図 S=1/20



公図の写し 1/500